

30к-2

9734

Пролетары ўсіх краёў, злучайцеся

БЕЛАРУСКІ НАВУКОВА-ДАСЬЛЕДЧЫ ІНСТЫТУТ СЕЛЬСКАГА
і ЛЯСНОГА ГАСПАДАРКІ імя У. І. ЛЕНІНА пры СНК БССР

Том XXXV АДДЗЕЛ С.-Г. ЭКОНОМІІ і ОРГАНІЗАЦЫІ СОЦЫЯЛІСТЫЧН. СЕЛЬСК. ГАСПАД. Вып. 16

МАТАР'ЯЛЫ ДА СЕЛЬСКА-ГАСПАДАРЧАГА РАЁНАВАНЬНЯ БССР Сп

Проф. А. СМОЛІЧ

СЕЛЬСКАГАСПАДАРЧЫЯ РАЁНЫ БЕЛАРУСКАЕ Сав. Сад. Рэспублікі ў 1927-1928 гадох

ПАПЯРЭДНЯЯ СХЕМА і МЭТОДОЛЁГІЧНЫЯ ўВАГІ

МАТЕРИАЛЫ по СЕЛЬСКОХОЗЯЙ-
СТВЕННОМУ РАЙОНИРОВАНИЮ
БЕЛОРУССКОЙ ССР

Проф. А. СМОЛИЧ

СЕЛЬСКОХОЗЯЙСТВЕННЫЕ РАЙОНЫ
БЕЛОРУССКОЙ ССР В 1927-28 Г. Г.

BEITRÄGE zur LANDWIRTSCHAFTLICHEN
RAYONIERUNG DER WEISSRUSSISCHEN
SOZ. SOW. REPUBLIK


Prof. A. SMOLITSCH


LANDWIRTSCHAFTLICHE RAYONEN DER
WEISSRUSSISCHEN S.S. REPUBLIK 1927-28

МЕНСК — MINSK

1930 г.







БА 58893 +

30к-2
9734

О.А.У.А.-Г.И.Б.Ср.Аз.
Мюн. 221288

Проф. А. СМОЛІЧ

СЕЛЬСКАГАСПАДАРЧЫЯ РАЁНЫ БЕЛАРУСКАЕ САВ. САЦ. РЭСПУБЛІКІ ў 1927-1928 гадох

ПАПЯРЭДНЯЯ СХЕМА і МЭТОДОЛЁГІЧНЫЯ ўВАГІ

ГІБ Ср. Аз.

МЕНСК — 1929

НАЦЫЯНАЛЬНАЯ
БІБЛІЯТЭКА
БЕЛАРУСЬ
МОН.
ЧЭНІКА

1932

МІХАІЛ А. ДАМІТ

ВІСНИК АКАДЭМІІ НАВУК
БЕЛАРУСКАЎ С. 1932


Праца гэтая зьяўляецца ў сваёй аснове крыху дапоўненым дакладам, які аўтар рабіў у 1929 годзе упяршыню на ўсебеларускім аграрна-эканамічным зьезьдзе, а пасля на нарадзе прадстаўнікоў пляновых органаў і ў вышэйшых дзяржаўных установах Рэспублікі. Шэраг вельмі каштоўных уваг, якія былі атрыманы ў часе гэтых дакладаў, а таксама пры праглядзе працы паасобнымі таварышамі, якім аўтар прыносіць шчырую падзяку, дазволілі выправіць шмат якія памылкі і недакладнасьці. Бясспрэчна, аднак, што шмат іх яшчэ засталася ў працы, дый гэтага цяжка было-б і ўнікнуць дзеля шэрагу прычын, а перад усім дзеля прысьпешанага тэмпу, якім вялася праца, і недахвату дабраякасных матар'ялаў. Уважаючы вылажаную ў працы схему раёнаў за дыскусыйную, аўтар спадзяваўся выправіць яе недахваты на падставе заўваг і паправак з боку шырокіх колаў мясцовых зямельных і краязнаўчых працаўнікоў, практычна знаёмых з тыпам гаспадаркі паасобных раёнаў.

У момант, калі праца выходзіць у сьвет, соцыялістычнае будаўніцтва ставіць перад эканамічным раёнаваньнем саўсім новыя задачы, якія год назад практычна яшчэ ня ўсплывалі. Ад будаўніцтва паасобных калгасаў, астраўкоў у моры індывідуальнае гаспадаркі, мы перайшлі ў гэтым годзе да суцэльнае калектывізацыі вялікіх тэрыторый на базе значна вышэйшай тэхнікі буйных соцыялістычных гаспадарак і ў бліжэйшай будучыне скончым калектывізацыю ўсяе краіны. Разам з гэтым ўвесь рост устала пытаньне аб раёнаваньні новых форм соцыялістычнае гаспадаркі, аб вызначэньні спецыялізацыі і канкрэтных граніц агроіндустрыяльных комбінатаў-гігантаў. У абліччы гэтых перспэктыў разгляд эканамічных формацый мінулага, — хаця-б і самага недалёкага, траціць шмат свае учарайшае актуальнасьці і можа мець вартасьць толькі як матар'ял, які можна скарыстаць для географічнага вывучэньня тэрыторыі; такое вывучэньне тэрыторыі неабходна пры раёнаваньні соцыялістычнае вытворчасьці ў значна большай меры, чым раней для рэгуляваньня і плянаваньня масавае аднаасабовае гаспадаркі.

Абмяжоўвацца, аднак, толькі гэтага роду матар'ялам цяпер, калі на парадку дня стаіць не рэгуляваньне, а непасрэдная арганізацыя гаспадарчых працэсаў, ніяк немагчыма. Паглыбленае вывучэньне прыродных рэсурсаў, найдакладнейшы падлік магчымасьцей, якія дае зьмена тэхнічнае базы ў сувязі з зьменай вытворчых адносін у буйной калектывнай гаспадарцы ў параўнаньні з даўнейшай сялянскай дазволіць разьвязаць задачу раёнаваньня з значна большым посьпехам і цалкам у адпаведнасьці з сучаснымі арганізацыйнымі патрэбамі соцыялістычнае гаспадаркі.

Работа выкана па заданьні і за сродкі Беларускага Навукова-Дасьледчага Інстытуту сельскай і лясной гаспадаркі імя У. І. Леніна — пры дапамозе навуковага і тэхнічнага апарату катэдры географіі Беларускай Акадэміі Навук.

Аўтар.



У С Т У П.

1. Агульныя методолёгічныя ўвагі.

Сельская гаспадарка Беларусі складаецца ў сучаснасці з сотняў тысяч паасобных гаспадарчых адзінак, якія адносяцца да рознастайных эаномгеаграфічных тыпаў, соцыяльных форм і ўкладу. Рознастайнасць географічных тыпаў гаспадаркі злажылася стыхійна, пераважна як вынік прасторавага падзелу працы пад уплывам рознастайнасці прыродных умоў паасобных мясцовасцяў, пад непасрэдным уплывам рынкаў рознай ёмістасці і рознай аддаленасці, пад уплывам палепшаных шляхоў зносін, асабліва чыгунак, якія звязваюць паміж сабою аддаленыя раёны, пад уплывам шэрагу іншых эаномічных і соцыяльна-гістарычных фактараў.

Географічная дыферэнцыяцыя і географічны падзел працы ў сельскай гаспадарцы бязумоўна існавалі з самых даўніх часоў, нават у часы панавання натуральнай гаспадаркі і нізкай тэхнікі камунікацый. У эпоху гандлёвага капіталу, напр., Беларусь мела значны гандаль збожжам, пнянкой, лёнам, дрэвам і г. д., якія сплаўляліся па рэках да Рыгі і Кёнігсбэргу, і збожжам, якое прывозілася часткай па рэках, часткай коньмі з Украіны. Аднак цэлую рэвалюцыю ў рыначных адносінах, а разам з тым і ў географічнай дыферэнцыяцыі зрабіла правядзенне чыгунак. З 1866 году, калі па тэрыторыі Беларусі прайшла першая чыгунка (Дзвінск—Віцебск), і да пачатку вайны, на працягу каля 50 гадоў адбываўся хуткі рост таварнага земляробства; праўда, дзякуючы неспагадным політычным умовам царскага рэжыму, рост гэты значна адставаў ад росту ў некаторх іншых краінах былой Расіі. Тым ня менш тэмп дынамічных зьмен у народнай гаспадарцы за гэтыя паўвека быў вялікі. Выраслі адны гарады (часамі на пустым месцы), заняпалі другія, якіх абмінула чыгунка, надзвычайна ўзмацніўся вываз продуктаў сельскай і лясной гаспадаркі і ўвоз як сельскагаспадарчых, так і індустрыяльных продуктаў. Беларусь увайшла ў сферу ўплыву далёкіх, часткаю сусветных рынкаў.

Міжраённы і міжнародны абмен пры наяўнасці палепшаных сродкаў камунікацыі ўжо ў умовах капіталістычнае гаспадаркі няўхільна вядзе да спецыялізацыі кожнага раёну на тых галінах гаспадаркі і тых продуктах, якія ў даным раёне даюць найбольшы эаномічны эфэкт. Кожная народная гаспадарка абяртаецца ў сыстэму спецыялізаваных раёнаў, дыферэнцыяцыя якіх у далейшым паглыбляецца па меры ўдасканалення транспарту, а таксама і росту мясцовых буйных рынкаў.

К моманту Кастрычнікавай рэвалюцыі Беларусь складалася з шэрагу эаномічных раёнаў, якія прыёмалі ўдзел у географічным падзеле працы, дзякуючы сваім міжнародным і міжраённым гандлёвым

сувязям. Плянавае будаўніцтва соцыялістычнае гаспадаркі ня можа ня лічыцца з гэтай зьявай, а наадварот павінна як найшырэй выкарыстаць яе ў процэсе соцыялістычнай рэканструкцыі, бо ў географічным падзеле працы хаваюцца колёсальныя магчымасьці падняцьця прадукцыйнасьці працы і ўсяе народнае гаспадаркі. Проф. Н. Н. Баранскі, напр., даводзіць, што з гэтага боку географічны падзел працы дае для народнай гаспадаркі такія карысьці, як і палепшаньні тэхнікі¹⁾. А проф. С. В. Бэрнштэйн-Коган проста ўказвае, што: „задача плянавай гаспадаркі іменна ў тым і ёсьць, каб удакладніць і рацыяналізаваць гэты географічны падзел працы, які дагэтуль складаўся стыхійна“²⁾.

Такое значэньне географічнага падзелу працы абавязвае да найбольш пільнага і дакладнага вывучэньня гэтае зьявы ва ўсіх яе дэталях. Для таго, каб разабрацца ў многакшталтнасьці канкрэтнае эканомікі Беларусі, трэба перад усім правесці вялікую клясыфікацыйную працу эканомічнага раёнаваньня — устанавіць галоўныя тыпы гаспадаркі і іх разьмяшчэньне, даць апісаньне гэтых тыпаў і тлумачэньне іх паходжаньня ў сувязі з важнейшымі ўмовамі, якія выклікалі іх існаваньне і лёкалізацыю. Трэба, адным словам, устанавіць географічнае разуменьне гэтых гаспадарчых комплексаў, як пэўных унутрана ўвязаных эканомгеографічных ляндшафтаў. Такое разуменьне зусім неабходна для ўсякай практычнай працы ў абсягу эканомічнае політыкі соцыялістычнае дзяржавы.

Вышэйсказаным тлумачыцца тая ўвага да раёнаваньня, якая выявілася ў гады рэволюцыі, той попыт на раёнаваньне, якога па сутнасьці ўжо не змагла здаволіць цалкам навуковая думка папярэдняе эпохі. Ініцыятыва пераходзіць да навукова-плянавых устаноў, створаных Кастрычнікавай рэволюцыяй, як камісія Гоэльро і Дзяржплан. Выкарыстоўваючы навуковыя здабыткі папярэдняй працы па раёнаваньні, дадаючы да іх сваю выразную мэтаімкнёнасьць і правільную мэтадолегічную ўстаноўку ў гэтай справе, дадзеную Ў. І. Леніным яшчэ ў яго „Развитии капитализма в России“³⁾, гэтыя установы стварылі ня толькі найбольш удалы падзел тэрыторыі СССР на раёны, але адначасна і асновы зусім новае і арыгінальнае мэтадолегіі раёнаваньня, якая вядома пад назваю энэргетычнай.

Энэргетычны мэтад раёнаваньня ставіць сабе мэтаю рацыяналізацыю географічнага падзелу працы. Пры распрацоўцы пляну электрыфікацыі, які клаў аснову для ўсяго будучага разьвіцьця народнае гаспадаркі, было прызнана, што гэтае важнейшае пачынаньне соцыялістычнага будаўніцтва для свайго найбольшага посьпеху павінна праводзіцца з самым строгім падлікам мясцовых гаспадарчых асаблівасьцяў; значыць у першую чаргу трэба было высветліць тыя рэальныя эканомгеографічныя сукупнасьці, якія існавалі на тэрыторыі РСФСР, вылучыць іх тэрыторыі ў відзе раёнаў і высветліць магчымыя перспэктывы разьвіцьця паасобных раёнаў у сувязі з іх энэргетычнымі рэсурсамі, капіталымі вартасьцямі і характарам насяленьня. Самы процэс праектаваньня эканомічнага раёну павінен адбыцца паводле дакладу Дзяржплану РСФСР⁴⁾ наступным чынам: „з самага пачатку мы задаем ся пэўнай галоўнай спэцыялізацыяй нашага раёну і

1) Н. Баранский. Краткий курс экономической географии.

2) Экономическое районирование России. Выд. Госплану. 1921.

3) Н. Ленин. Развитие капитализма в России. Изд. 1925. Стр. 197-198.

4) Экономическое районирование России. 1922.

ў залежнасьці ад яе вызначаем прыблізную яго канфігурацыю, адносячы ў яго склад мясцовасьці, якія маюць тыя або іншыя вытворчыя элемэнты, неабходныя для абранае мэты. Паралельна з гэтым вядзецца дэталёвае вывучэньне з прыродазнаўчага і эканомічнага погляду тэрыторыі данага раёну, увязваючы ўсё гэта праз пабудову пляну вытворчага разьвіцьця данага раёну на аснове новае тэхнікі, падліку капітальных затрат і кваліфікацыі насяленьня. У выніку робіцца магчымым спраўдзіць правільнасьць выбару спэцыялізацыі¹⁾. У далейшым праводзіцца вывучэньне транспортных сувязяў, унутранага і вонкавага таваразвароту, вызначэньне гаспадарчых цэнтраў і ўрэшце для канчатковага спраўджаньня раёнаваньня ўкладаюцца гаспадарчыя балянсы кожнага раёну. „Гэтым самым, кажа далей памянёны даклад, закладаюцца правільныя асновы будучае плянавае гаспадаркі краіны“. Як вядома, плян электрыфікацыі разам з сваім энэргетычным раёнаваньнем і стаўся асновай усяго далейшага пляновага будаўніцтва соцыялістычнае гаспадаркі СССР.

Крытыка¹⁾ знаходзіла пэўныя недахваты ў мэтодалёгіі энэргетычнага раёнаваньня, недакладнасьці азначэньняў, унутраныя супярэчнасьці і г. д. Прызнаючы нават наяўнасьць гэтых недаватаў, трэба адначасова падкрэсьліць, што ў асноўным гэтая мэтодалёгія добрая, што яна адкрывае новыя магчымасьці ў раёнаваньні і вынікі працы па ёй цалкам здавальняюць вымогам як навукі, так і практыкі пляновага будаўніцтва. Каб значэньне яе лепш усьвядоміць, зьвернемся да іншых важнейшых кірункаў у справе мэтодалёгіі раёнаваньня.

Як бачым, энэргетычны мэтад раёнаваньня ў першую чаргу зьвяртае ўвагу на прыродныя ўмовы краю, якімі вызначаюцца яго асноўныя энэргетычныя рэсурсы, дый на спэцыялізацыю гаспадаркі ў процэсе географічнага падзелу працы як у сучаснасьці, так і ў перспэктыве. Найбольш пашыраныя і вядомыя дагэтуль тэорыі раёнаваньня проф. А. Н. Чалінцава і Г. А. Студзенскага або прынцыпова выкідалі з разгляду пры раёнаваньні прыродныя ўмовы або надавалі ім таксама як і кірунку рыначнае спэцыялізацыі другараднае значэньне. Асноўныя працы проф. А. Н. Чалінцава, выходзілі з імкненьня прадставіць у сучасным географічным разьмяшчэньні сьстэм гаспадаркі іхнюю эвалюцыю на працягу часу (хоролёгія як адбітак хронолёгіі), іхнюю эвалюцыю разглядаюцца як „стады эвалюцыі сельскае гаспадаркі“. Раёнаваньне дазваляе аўтару эмпірычна вызначыць як тыпы гаспадаркі, так і іхнюю няпісаную гісторыю.

У аснову сельска-гаспадарчага раёнаваньня як А. Н. Чалінцаў, так і Г. А. Студзенскі кладуць амаль ня выключна адзнаку інтэнсыўнасьці гаспадаркі і яе галін; усе высілкі яны накіроўваюць да вылічэньня або хаця-б укоснага вызначэньня гэтае адзнакі. Тады як ранейшыя аўтары карысталіся пераважна звычайнымі статыстычнымі паказчыкамі (г. зьв. натуральна-тэхнічнымі), як паказчыкі пропорцыі культур, суадносін розных відаў і ўзростаў жывёлы і г. д. Г. А. Студзенскі яскрава давёў неабходнасьць цэннаснага ўзважваньня гэтых паказчыкаў праз вылічэньне агуловае продукцыі і яе складу. Апроч інтэнсыўнасьці ў падставу вызначэньня тыпу гаспадаркі кладуцца

¹⁾ Напр., гл. працу Б. Н. Кніповіча: „Сельско-хозяйственное районирование“. М. 1925.

судносіны розных галін, іх удзельная вага ў гаспадарцы і ступень уцягнутасці іх і ўсяе гаспадаркі ў рыначны таваразварот.

У выніку прац, пабудаваных на гэтых мэтодалёгічных падставах, атрымаліся бясспрэчна ценныя вынікі, якія леглі ў падставу сельска-гаспадарчай географіі СССР. Вынікі гэтыя неабходны і для патрэб энэргетычнага раёнаваньня, але ўсё-ж імі толькі абмежавацца нельга; яны даюць нам больш-менш добры малюнак сучаснасьці і вельмі цікавы ўзгляд назад. Калі-б мы разьлічвалі толькі на стыхійную эволюцыю гаспадаркі, мы маглі-б на падставе мінулае эволюцыі зрабіць вывады і аб магчымым кірунку і тэмпе будучае эволюцыі—аб пэрспэктывах паасобных раёнаў. Аднак ва ўмовах плянавае гаспадаркі як кірунак, так і тэмпы эаанамічнага разьвіцьця вельмі моцна зьмяняюцца сьвядомай воляй дзяржавы, якой прыходзіцца пры конструяваньні раёнаў асабліва лічыцца з прыроднымі, (энэргетычнымі, сыравіннымі) рэсурсамі, а не абмяжоўвацца толькі высвятленьем пройдзеных стадый эволюцыі. Так для соцыялістычнага будаўніцтва бадай ці не важней ведаць глебавыя, гідролёгічныя, кліматычныя і іншыя ўмовы Палесься, чым сучасную эаанамічную структуру палескай сялянскай гаспадаркі (наогул кажучы вельмі цікавую) з яе адсутнасьцю трохпалёўкі і шэрагам перажыткаў вельмі даўняй мінуўшчыны. Недаўлік прыродных умоў перашкаджае пэрспэктыўнаму падыходу да раёнаваньня, ды і пакаідае нерастлумачанымі шэраг важнейшых зьяў у самых эаанамічных формах масавае гаспадаркі. Таксама шкодзіць працам па раёнаваньню няўвага да соцыяльна-гістарычных фактараў, пад уплывам якіх разгортваецца ўтварэньне і лёкалізацыя тыпаў сельскай гаспадаркі.

Папярэднікі памянёных аўтараў—П. П. Сямёнаў, А. І. Скварцоў і інш. улічвалі даволі шырока прыродныя ўмовы раёнаў і нярэдка іменна іх клалі ў аснову сельска-гаспадарчага раёнаваньня. Ёхнім праектам раёнаваньня часам робяць закід, што яны замала паглыбляліся ў істоту эаанамічнае структуры і арганізацыі самое сельскае гаспадаркі. Для нас зараз больш важны тэарэтычныя асновы іхніх клясыфікацый тыпаў сельскай гаспадаркі. А. І. Скварцоў, працы па раёнаваньні Расіі якога, на жаль, засталіся незакончанымі, у сваіх тэарэтычных азначэньнях сыстэмы гаспадаркі таксама, як крыху раней проф. І. А. Сьцебут, выходзіць з характару рыначнае часткі прадукцыі і называе сыстэмы гаспадаркі паводле найважнейшага рыначнага прадукту. Падобнае-ж разуменьне і клясыфікацыя сыстэм гаспадаркі прыймалася ў. І. Леніным пры высвятленьні росту гандлёвага земляробства ў паасобных раёнах Расіі. „Той процэс спэцыялізацыі, гаворыць Ленін, які аддзяляе адзін ад аднаго розныя віды апрацоўкі прадуктаў, ствараючы ўсё большы і большы лік галін прамысловасьці, выяўляецца і ў земляробстве, ствараючы спэцыялізаваныя раёны земляробства (і сыстэмы земляробчай гаспадаркі), выклікаючы абмен ня толькі паміж прадуктамі земляробства і прамысловасьці, але і паміж рознымі прадуктамі сельскай гаспадаркі“. А далей Ленін спасылаецца на клясыфікацыі сыстэм сельскай гаспадаркі І. А. Сьцебута і А. І. Скварцова¹⁾. У гэтай працы Леніна мы ўжо бачым асноўныя думкі, якія пазней былі разьвіты ў энэргетычным раёнаваньні Дзяржплану, надаючы яму асноўны кірунак.

¹⁾ Н. Ленин. Развитие капитализма в России. Выд. 1925, ст. 14.

З навейшых аўтараў Б. Л. Брук ¹⁾ у сваіх працах па раёнаваньню зьвярнуў асабліваю ўвагу на рыначную спэцыялізацыю паасобных раёнаў. Паводле яго думкі сыстэма гаспадаркі вызначаецца двума элемэнтамі—сыстэмай земляробства, пад якой ён разумее тэхніку спосабаў здабываньня прадукцыі, і кірункам гаспадаркі. Апошні залежыць ад складу прыходна-грашовае часткі бюджэту, ад характару рыначных прадуктаў і іншых грашовых прыбыткаў (промыслы і г. д.). Сыстэма гаспадаркі азначаецца гэтымі двума элемэнтамі так, як у ботаніцы расьліны азначаюцца радавой і відавой назвай.

Мы ня будзем пералічаць шэрагу іншых прац, якія зачпляюць тэорыю раёнаваньня і даюць часта даволі орыгінальную мэтодыку і цікавыя вынікі. Трэба лічыць, што дагэтуль усе найбольш каштоўныя вынікі атрымаліся пры працы пералічанымі мэтадамі, або бліжэйкімі да іх (напр., працы Нікіціна, Котава і г. д.). Паколькі нашая праца ставіць сабе мэтаю не высвятленьне чыста мэтодалёгічных проблем раёнаваньня ²⁾, а пераважна канкрэтныя задачы як пазнавальнага, так і практычнага характару ў справе раёнаваньня БССР, дык мы і будзем імкнуцца з боку мэтодалёгіі галоўным чынам выкарыстаць вопыт нашых папярэднікаў, уносячы толькі тыя ці іншыя папраўкі з мэтай лепшага прыстасаваньня яго да беларускіх матар'ялаў і ўмоў. Гэта тым больш патрэбна, што самы характар матар'ялаў, якімі можна распалагаць пры дробным раёнаваньні Беларусі, іншы раз вельмі абмяжоўвае выбар мэтодыкі працы. З другога боку для ўсебаковага разгляду такой важнай праблемы, як географічны падзел працы ў сельскай гаспадарцы Беларусі, будзе мэтазгодным выпрабаваць не адну якую-небудзь мэтодыку, а некалькі, тым больш, што кожная з іх мае свае вартасьці і заганьы, дый розьніцы паміж іх у большасьці ня носяць прынцыповага характару. Каб вырашыць, якую частку работы мы будзем праводзіць якім спосабам, трэба азнаёміцца з характарам матар'ялаў, па якім прыдзецца працаваць, і магчымасьцямі застасаваньня тае або іншае мэтодыкі.

2. Стан матар'ялаў па БССР.

Перад усім трэба адзначыць, што як аб самых формах і тыпах гаспадаркі, так і аб умовах іх утварэньня ў нас вельмі мала навуковых апісаньняў з якаснымі характарыстыкамі. Розныя статыстычныя і ведамственыя дасьледваньні базіруюцца выключна на лічбовым матар'яле, які можна парознаму вытлумачыць. Толькі экспэдыцыйная дзейнасьць утвораных рэволюцыйнай беларускіх навуковых устаноў (Беларуская Акадэмія Навук, Навукова-Дасьледчы Інстытут сельскай і лясной гаспадаркі імя Леніна і інш.) за апошні дзесятак гадоў высветліла характар некаторых эаномгеаграфічных тыпаў і гэта ўжо дазваляе знайсці ключ да тлумачэньня статыстычных лічбаў і па іншых тыпах. Што да статыстычных матар'ялаў, дык іх у архівах нашых статворганаў сабралася даволі многа і толькі фінансавыя магчымасьці ЦСУ, на жаль, не дазваляюць апублікаваць гэтыя лічбы ў падсумаваньнях па дробных тэрыторыяльных адзінках, як сельсаветы або адміністрацыйныя раёны. Мы для свае працы мелі магчымасьць

¹⁾ Сельско-хозяйственные районы ЦЧО.

²⁾ Адносна гэтых апошніх гл. літаратуру ў канцы кнігі.

скарыстаць гэтыя матар'ялы і на іх у першую чаргу грунтуем свае схэмы раёнаваньня.

Да часоў імперыялістычнае вайны Беларусь ня мела колькі-небудзь здавальняльнай і дэтальнай статыстыкі. Публікаваліся тады толькі паветавыя або нават губэрскія лічбы, якімі рэгістраваліся вельмі абмежаваны круг эаанамічных зьяў, што найлягчэй паддаваліся статыстычнаму нагляданьню, як прыкл. плошчы засеуу і ўраджайнасьць паасобных культур, лік жывёлы, рыначныя цэны і г. д. Бюджэтных дасьледваньняў па ўсёй этнографічнай Беларусі за даваенны час амаль што не вядома. Адно што было запраўды добра пастаўлена ў той час—гэта транспартная статыстыка, якая рэгістравала і публікавала лічбы перавозак паасобных грузаў па кожнай станцыі з паказаньнем іх кірунку. Ужо ў часы рэвалюцыі з гэтых абшырных матар'ялаў былі зроблены выбаркі перавозак па ўсіх станцыях этнографічнае Беларусі за некалькі год С. Ждановічам і А. Ярашчуком і апублікаваны ў апрацаваным відзе ў працы: „Характарыстыка сельскай гаспадаркі Беларусі на падставе чыгуначных і водных перавозак“. Гэтымі матар'яламі карысталіся і мы ў працы па раёнаваньні.

У часы вайны ўпяршыню ў Беларусі былі праведзены ўсеагульныя сельска-гаспадарчыя перапісы ў 1916 і 1917 гадох, лічбы якіх апублікаваны ў паветавых лічбах, але для карыстаньня даступны і неапублікаваныя дагэтуль лічбы па больш дробных адзінках—валасныя. Мы маем тут разьмеркаваньне плошчы ўсяе зямлі па ўжытку—насьцяях, падзел раллі на засеўную і незасеўную плошчу (за 1917 г.), склад засеўнае плошчы па культурах (абодвы гады), лік жывёлы з разьмеркаваньнем яе па відах і узроставах групах (абодвы гады). Усеагульны характар гэтых сьпісаў і даволі добрая іх арганізацыя тлумачаць тую ўвагу, якой карыстаюцца ў дасьледчыкаў эаанамічных-географіаў гэтыя сьпісы да нашага часу, ня глядзячы на тое, што яны адносіліся да гаспадаркі ўжо моцна зьмененай ваеннымі ўмовамі, на тое, што ад часоў, калі праводзіліся гэтыя перапісы, нас аддзяляе 12-13 гадоў вайны імперыялістычнай і грамадзянскай, вялікай рэвалюцыі і выключнага па свайму характару і тэмпу соцыялістычнага будаўніцтва. Так, напр. гэтымі лічбамі карыстаецца ў якасьці асноўнага матар'ялу Уралплян пры раёнаваньні свае краіны ў 1928 годзе, а трэба сказаць, што на Урале была ў свой час някепская земская статыстыка. Тым больш патрэбна выкарыстаць гэты матар'ял пры раёнаваньні Беларусі, дзе земскай статыстыкі зусім ня было і абдаваеннай географіі сельскай гаспадаркі мы шмат чаго можам давацца выключна з гэтых крыніц.

Перапіс 1920 году ахапіў толькі ўсходнюю частку Беларусі, якая знаходзілася найбліжэй да фронту. Стан гаспадаркі ў той час быў яшчэ менш характэрным як для даваенных, так і для сучасных умоў. Апроч таго і непаўната ахопу тэрыторыі Рэспублікі перашкаджае выкарыстаньню гэтае крыніцы.

Пасьля 1920 году на тэрыторыі Беларусі не адбывалася ўсеагульных сельска-гаспадарчых сьпісаў—чарговы такі сьпіс мяркуюць правесці толькі ў 1930 годзе. Аднак на працягу апошніх 10 год у нас нарыхтавалася ў значна большых чым да рэвалюцыі разьмерах рэгулярная праца бягучае статыстыкі, матар'ялы якое заслугаюць на асаблівую ўвагу. Штогод праводзяцца веснавыя і асьеннія роспыты $\frac{1}{10}$ часткі ўсіх гаспадарак па праграмах вялікіх сельска-гаспадарчых перапісаў, штогод праводзяцца вельмі паглыбленыя перапісы насель-

ніцтва і гаспадаркі ў паасобных гнёздах для высвятленьня дынамічных процэсаў у гаспадарцы і ўрэшце бюджэтныя дасьледваньні таксама ў 20 з лішнім гнёздах; па БССР. Гэтыя матар'ялы даюць нам малюнак сучаснага стану беларускай сельскай гаспадаркі і яе разьмяшчэньня, што прадстаўляе асаблівую пазнавальную і практычную цікавасьць; але, з другога боку, нярэдка выказваюцца сумляваньні аб іх рэпрэзэнтацыйнасьці.

Што да 10-процантавых веснавых роспытаў, пры якіх праводзіцца даволі мэханічны выбар аб'ектаў дасьледваньня, дык сумляваньні ў іх рэпрэзэнтацыйнасьці для географічных мэт трэба адкінуць. Як мы пераканаліся, з году ў год гэтыя роспыты даюць нам амаль нязьменна лёкалізаваныя раёны паасобных элемэнтаў сельска-гаспадарчага ляндшафту. Дынамічныя зьмены паасобных паказчыкаў у большасьці выпадкаў маюць цалкам законамерны характар і лёгка паддаюцца вытлумачэньням. У кожным разе, калі не абсалютныя лічбы паасобных паказчыкаў, дык іх суадносіны і разьмяшчэньне даецца вынікамі гэтых роспытаў больш-менш правільна.

Іншая рэч гнездавыя дасьледваньні як дынамічныя, так і бюджэтныя. Адносна першых заўсёды можа быць няпэўнасьць што да тыповасьці абраных для нагляданьняў тэрыторый, а адносна другіх—адносна тыповасьці як тэрыторыі, так і самых гаспадарак. Бясспрэчна, тут вельмі цяжка ўхіліцца ад недакладнасьцяў і памылак, але гэта зусім яшчэ ня значыць, што гэтых даных нельга выкарыстаць пры раёнаваньні. Сапраўды, тыповасьць тых або іншых вёсак ці гаспадарак для данага раёну мы можам хаця-б прыблізна ўстанавіць на падставе даных статыстычных перапісаў выбарчых і ўсеагульных, а таксама на падставе літаратурных крыніц. Гэтыя-ж даныя дазваляюць нам і наадварот меркаваць аб пашыранасьці тых або іншых тыпаў і зьяў, якія паглыблена вывучаюцца пры бюджэтным або дынамічным дасьледваньні. Значыць, гэтыя апошнія дасьледваньні даюць магчымасьць паглыбіць нашае разуменьне ўжо вылучаных на падставе іншых матар'ялаў эканомічных тыпаў, а таму іх трэба шырака выкарыстоўваць пры раёнаваньні.

Апроч успомненых асноўных статыстычных матар'ялаў мы ў сучаснасьці можам распалагаць цікавай „ведамственай“ статыстыкай. Ужо ўспаміналася аб высокіх якасьцях транспартнай статыстыкі і аб неабходнасьці яе выкарыстаньня пры раёнаваньні. Тое самае трэба сказаць адносна статыстыкі нарыхтовак нашых дзяржаўных і коопэратыўных устаноў, аб статыстыцы контрактацыі засеваў, аб статыстыцы коопэратыўных устаноў, асабліва вытворчае і збытавое коопэрацыі і інш. Даныя гэтыя асьвятляюць важнейшае пытаньне аб рыначнай спэцыялізацыі паасобных раёнаў, што пры раёнаваньні мае асаблівую важнасьць.

Нарэшце трэба адзначыць неабходнасьць прыцягненьня да працы па раёнаваньні розных даных дэмаграфічнае статыстыкі і вынікаў прыродазнаўчых, географічных і эканомічных экспэдыцый і дасьледваньняў.

3. Програма работ па сельска-гаспадарчым раёнаваньні.

Пастараемся цяпер пабачыць, у якой меры мы можам зьдзейсьніць нашу працу тым або іншым мэтодам. Пачнем з найбольш папулярнага ў сучаснасьці мэтоду раёнаваньня на падставе вызначэньня інтэнсыў-

насьці валёрыстычным мэтодам (Г. А. Студенский, А. А. Котов). Магчымасьць ужываньня гэтага мэтоду ў дробным сельска-гаспадарчым раёнаваньні Беларусі некалькі абмежавана. Так, вылічэньні агуловай продукцыі па дробных тэрыторыяльных адзінках для даваеннага часу немэтазгодны, бо ў нас няма даных ні аб прадукцыйнасьці культур і галін, ні аб цэнах для дробных тэрыторыяльных адзінак. Вылічэньні гэтых лічбаў норматыўным спосабам маглі-б павесці да вялікага скажэньня супраўднасьці і ў кожным разе не апраўдалі-б тых высілкаў, якія прышлося-б для гэтай мэты затраціць.

Мэтазгодным будзе праводзіць валёрыстычнае раёнаваньне альбо па больш буйных адзінках (па паветах), або паводле даных веснавых роспытаў апошніх гадоў па адміністрацыйных раёнах. Калі прыняць пад увагу ўжо сказанае аб рэпрэзэнтацыйнасьці гэтых апошніх матар'ялаў, а таксама тое, што даныя аб цэнах і аб прадукцыі паасобных галін у большасьці выпадкаў у нас ёсьць, трэба лічыць, што валёрыстычнае раёнаваньне на падставе гэтых матар'ялаў павінна даць памыслы вынікі.

Валёрыстычныя вылічэньні трэба ўжываць па магчымасьці і адносна іншых матар'ялаў і крыніц. Так, даныя чыгуначных перавозак шмат выграюць пры ацэнцы іх, хаця-б самай схэматычнай. Для вывучэньня агуловай прадукцыі трэба прыцягнуць бюджэтны матар'ял, матар'ял дынамічных перапісаў і г. д. Праводзячы такім чынам значную частку працы пры дапамозе валёрыстычнага мэтоду, мы не павінны адхінацца ад непасрэднага разгляду натуральна-тэхнічных паказчыкаў. Запраўды, момант ацэнкі нярэдка можа грунтоўна адхіліць увесь выгляд гаспадаркі ад запраўднасьці, у якой рэальнае значэньне паасобных элемэнтаў вызначаецца іх натуральнай колькасьцю, а не цаной. Гэта якраз адзначае ня хто іншы, як проф. Г. А. Студзенскі, аўтар сучаснае валёрыстычнае мэтодыкі раёнаваньня. Выходзячы з неадэкватнасьці тэхнічнага і цэнавога складу элемэнтаў сельска-гаспадарчай вытворчасьці, ён лічыць, што „ў сваім аналізе эканомічная тэорыя заўсёды павінна дайсьці да натуральнай асновы гаспадарчых зьяў, бо ў натуральнай прыродзе багацьцяў ляжыць супраўднае іх значэньне для чалавека“¹⁾.

Прымаючы сказанае пад увагу, мы ў некаторай часьці работы будзем карыстацца натуральна-тэхнічнымі паказчыкамі — галоўным чынам у тых выпадках, дзе па тэй або іншай прычыне ня мог быць ужыты валёрыстычны мэтод. Пры гэтым будзем мець на ўвазе, што натуральна-тэхнічныя паказчыкі могуць даць нам толькі прыблізную, укосную характарыстыку інтэнсыўнасьці сельскай гаспадаркі. Хаця даныя аб агуловай прадукцыі таксама па сутнасьці не адказваюць на пытаньне аб інтэнсыўнасьці, якую ўласьціва трэба было-б азначаць не па вышыні прадукцыі, а паводле разьмераў затрат, але ўжываньне гэтага апошняга спосабу пры дробным раёнаваньні пры сучасным стане нашых статыстычных матар'ялаў магчыма толькі ў відзе выключэньня. Нават бюджэтныя матар'ялы ЦСУ, якімі мы карысталіся, не дазваляюць зрабіць такія вылічэньні, бо ў іх у большасьці выпадкаў няма даных аб затраце працы.

Нарэшце трэба адзначыць яшчэ неабходнасьць дынамічнага ўхілу ў раёнаваньні і наогул у эканомічнай географіі. Апошняя нярэдка

¹⁾ Г. А. Студенский. Проблемы экономики и географии сельск. хозяйства. 49 ст.

прадстаўляецца выключна як навука аб статычным разьмяшчэньні зьяў. „Экономічная географія зьяўляецца быццам дадаткам да економічнай гісторыі. Апошняя вывучае гаспадарчае жыцьцё ў мінулым, першая ў сучаснасьці“¹⁾. Між тым географія цяпер ужо цікавіцца па сутнасьці ня толькі разьмяшчэньнем паасобных зьяў, а разьмяшчэньнем пэўных комплексаў зьяў — ляндшафтаў і пры тым ня толькі самым разьмяшчэньнем, а і генэзісам паасобных ляндшафтаў і дынамікай іх у межах бліжэйшага мінулага, сьляды якога ня страцілі яшчэ цалкам свайго значэньня ў сучасным ляндшафце. У прыстасаваньні да сельска-гаспадарчага раёнаваньня для нас важна ня толькі даць клясыфікацыю сучасных гаспадарчых тыпаў і сетку раёнаў, але зразумець і вытлумачыць іх паходжаньне, дынаміку разьвіцьця і магчымыя перспэктывы. З гэтай мэтай намі і пастаўлены спэцыяльныя работы па дынаміцы паказчыкаў, якімі магчыма будзе ахапіць пэрыоды па дробных раёнах з 1916 да 1928 году, а па буйных — з 80-х гадоў да сучаснасьці.

Самастойную цікавасьць прадстаўляе разгляд географіі сельска-гаспадарчых паказчыкаў у 1916-1917 гадох. Папершае, тут мы маем адбіцьцё, хоць можа і ня цалкам дакладнае, даваеннае эканомікі з яе эканомічнымі ўкладамі, якія ўтварыліся ў выніку стыхійнай эвалюцыі. Падругое, даныя 1916-1917 гадоў аб географічным разьмяшчэньні тыпаў сельскай гаспадаркі па сутнасьці ня зусім яшчэ ўстарэлі і для нашага часу. У кожным з раёнаў, у кожным з географічных тыпаў сельскай гаспадаркі маглі адбыцца колёсальныя зрухі і зьмены як колькаснага, так і якаснага характару, але суадносіны паміж раёнаў маглі ў выніку зьмяніцца вельмі мала; таксама і разьмяшчэньне тыпаў сельскай гаспадаркі магло застацца ў асноўным мала зьмененым. Разгляд самых матар'ялаў 1916-1917 гадоў пераканае нас, што так яно фактычна і было. Але калі матар'ялы 1916-1917 гадоў ня страцілі свайго значэньня да нашага часу, дык яны прадстаўляюць для нас асаблівую цікавасьць з таго боку, што даюць нам весткі аб тэрыторыяльных адзінках у 3-4 разы драбнейшых, чым сучасны адміністрацыйны раён — аб валасьцёх. Гэта дазваляе адпаведна ўдакладніць нашае раёнаваньне, зрабіць яго яшчэ больш дробным і самае галоўнае — зразумець шэраг сучасных лічбаў па адміністрацыйных раёнах. Апошнія лічбы, з неабходнасьці будучы сярэднімі, выведзенымі ня рэдка праз сумаваньне гаспадарчых адзнак розных географічных тыпаў, ствараюць іншы раз уражаньне пераходных тыпаў там, дзе ёсьць рэзкі рубэж і наогул ня рэдка зацямяюць запраўдны малюнак разьмяшчэньня сельска-гаспадарчых раёнаў. З мэтай найпаўней выкарыстаць гэтую крыніцу мы вылучаем у асобную тэму географію сельскай гаспадаркі паводле даных перапісаў 1916-1917 гадоў.

Важнасьць заданьня, якім зьяўляецца сельска-гаспадарчае раёнаваньне БССР, і недахват патрэбных крыніц і матар'ялаў прымушае нас з поўнай увагай і стараннасьцю выкарыстаць усе даступныя матар'ялы, пасьвячаючы больш важным іх групам асобныя самастойныя работы. У выніку працы — па сельска-гаспадарчаму раёнаваньню БССР на нашу думку павінны складацца з шэрагу асобных тэм.

Перад усім трэба паставіць працы па вывучэньню галоўных умоў і фактараў сельскай гаспадаркі. Звычайна пры эканомічным раёнаваньні

¹⁾ Проф. Э. Ден. Курс экономической географии, ст. 3.

ў сучаснасці гэтыя фактары і ўмовы разглядаюцца асобна і ўводзяцца ў сістэму раёнавання ў якасці момантаў, якія дазваляюць вытлумачыць той або іншы эканомічны ландшафт. Хаця мы будзем імкнуцца да таго, каб устанавіць больш цесную сувязь паміж эканомічным ландшафтам і ўмовамі, якія яго стварылі, аднак лічым неабходным папярэдняе падсумаваць вывадаў навуковае літаратуры адносна прыродных ландшафтаў Беларусі, як базы для развіцця раённых тыпаў гаспадаркі. Далей у спецыяльнай рабоце неабходна разгледзіць вонкавыя эканомічныя ўмовы сельскай гаспадаркі — перад усім географію рынкаў і цэн. І ўрэшце неабходна ўлічыць у раёнаванні момант сацыяльны патрабуе асобнага разгляду географіі вытворчых адносін у сельскай гаспадарцы, паколькі на гэта дазваляць наяўныя статыстычныя матар'ялы.

Для выяўлення саміх тыпаў сельскай гаспадаркі і прастораў іх пашырэння мы, як ужо відна з вышэйсказанага, павінны выкарыстаць шэраг крыніц, якія проста або ўкосна даюць нам патрэбны адказ на запытаньне. З гэтай прычыны мяркуем правесці наступныя асобныя работы: а) раёнаваньне на падставе даных аб агуловай прадукцыі, яе вышынні і складзе ў 1926—8 гадох, б) дынаміка асноўных элементаў сельска-гаспадарчае вытворчасці за пэрыод 1881—1926 г. па буйных раёнах і за 1916—1928 г. па дробных раёнах, в) раёны вывазу сельска-гаспадарчых прадуктаў у 1913 і 1926-27 гадох на падставе даных чыгуначных перавозак, г) географія сельска-гаспадарчае вытворчасці па дробных раёнах валаснога маштабу ў 1916-17 гадох. Вывады ўсіх пералічаных прац, дапоўненыя паглыбленымі характарыстыкамі тыпаў сельскай гаспадаркі на падставе бюджэтных і дынамічных дасьледваньняў ЦСУ, даных ведамсцьвэннай статыстыкі і матар'ялаў навукова-дасьледчае літаратуры, пасья іх крытычнага разбору і ўзгадненьня дадуць магчымасьць з належнай упэўненасьцю конструіраваць сістэму сельска-гаспадарчых раёнаў.

Такая праграма работ па сельска-гаспадарчым раёнаванні ўжо дзеля сваіх разьмераў можа быць выканана толькі пры калектыўным удзеле шэрагу спецыялістаў. Гэтага аднак мала. Кожны спецыяліст, нават калі ён мае ў сваім распараджэньні вычарпальны матар'ял (а тым больш, калі такога матар'ялу ня мае), павінен увязаць свае вывады з жыцьцёвай запраўднасьцю, устанавіўшы магчыма шырэйшы контакт з пэрыфэрыяй, з масамі мясцовых работнікаў, для карыстаньня якіх ён урэшце дасць вынікі свае работы. Устанаўленьне такога контакту пажадана і патрэбна ва ўсякай навуковай працы, якая зачэпляе інтарэсы мас і ім служыць, але асабліва патрэбна яно ў справе сельска-гаспадарчага раёнавання, якое імкнецца да клясыфікацыі сотняў тысяч гаспадарчых адзінак, да высвятленьня як сучаснага стану, так і пэрспектыў вялікіх тэрыторый і да ўстанаўленьня падстаў тэй эканомічнай палітыкі, якую адносна іх павінна будзе стасаваць дзяржава. Тут удзел у працы масавага працаўніка асабліва неабходны.

Выходзячы з гэтых меркаваньняў, а таксама жадаючы магчыма хутчэй даць дзяржаўным органам і грамадзянству хаця-б самую грубую схэму сельска-гаспадарчых раёнаў, мы, не чакаючы заканчэньня ўсіх прац па раёнаванні, выдаем папярэдняе вынікі тае часткі працы па раёнаванні, якая ўжо закончана, або магла быць спецыяльна прысьпешана. Праца гэтая мае некаторыя мэтадологічныя асаблівасьці, на якіх трэба троху затрымацца.

4. Мэтодолёгічныя асаблівасьці папярэдняга раёнаваньня.

У падставу папярэдняй працы аб сельска-гаспадарчых раёнах Беларусі мы кладзем матар'ялы веснавых роспытаў ЦСУБел 1927¹⁾ і 1928 гадоў (гл. у канцы кнігі) і ведамсьцьвенныя даныя аб рыначнай спэцыялізацыі гаспадаркі—матар'ялы аб контрактацыі засеваў і сьвіней, аб загатоўках, аб коопэрацыі і асабліва аб малочных арцелях і некаторыя матар'ялы статыстыкі чыгуначных перавозак, у тым ліку яшчэ неапублікаваныя даныя работы ў гэтым кірунку М. В. Азбукіна. Апроч таго выкарыстоўваюцца даныя бюджэтных дасьледваньняў і адпаведная навуковая літаратура аб сельскай гаспадарцы Беларусі, яе ўмовах і формах, пералічаная ў даданым сьпісе. Гэтых матар'ялаў замала, каб можна было гаварыць аб канчатковым устанавленьні сельска-гаспадарчых раёнаў, але досыць для папярэдняй схэмы. Адсутнасьць матар'ялаў па агуловай прадукцыі абцяжыць нам колькаснае вымярэнне інтэнсыўнасьці сельскай гаспадаркі і яе паасобных галін. Каб даць усё-ж уяўленьне і ў гэтай справе, мы скарыстаем даныя бюджэтных матар'ялаў і ўкосныя характарыстыкі інтэнсыўнасьці, якія можна атрымаць з пералічаных матар'ялаў.

Гэтая асаблівасьць скарыстных у працы матар'ялаў прымушае нас сконцэнтравать у ёй галоўную ўвагу вакол пытаньня аб кірунку спэцыялізацыі гаспадаркі. Як мы бачылі вышэй (стар. 2-5), вызначэньне кірунку спэцыялізацыі гаспадаркі зьяўляецца наогул важнейшай часткай раёнаваньня, а ў некаторых аўтараў—як у Скварцова, Брука, Аляксандрава самай асноўнай і важнай опэрацыяй пры раёнаваньні. Прыстасоўваючы дробнае сельска-гаспадарчае раёнаваньне да сыстэмы энэргетычнага раёнаваньня Дзяржпляну, мы павінны перад усім даць адказ аб сучаснай спэцыялізацыі паасобных раёнаў, што разам з падлікам энэргетычных і сыравінных рэсурсаў дазволіла-б устанавіць пэрспэктывы спэцыялізацыі ўсяе народнае гаспадаркі раёну.

Такім чынам нашыя, на першы погляд недастатковыя, матар'ялы дазваляць нам шчыльна падыйсьці да асноўнай праблемы, якую павінна разьвязаць раёнаваньне. Гэта надае вынікам нашай папярэдняй працы характар ня толькі дыскусыйнае схэмы раёнаў, але і некаторага чарнавога проекту, які карысна будзе ў далейшым мець на ўвазе пры пастановаўцы ўсіх іншых прац па раёнаваньню.

Звычайна ў працах па раёнаваньні шмат увагі ўдзяляюць статыстычнай і картографічнай тэхніцы працы. У некаторых аўтараў, як прыкл., у Нікіціна, Абухова і інш., гэтая тэхніка даведзена да высокай ступені распрацаванасьці і складанасьці і тым ня менш не заўсёды пры сваім стасаваньні дае памысныя вынікі. Прычынай гэтага мы лічым ужываньне значнай колькасьці адзнак, па якіх не заўсёды ёсьць цалкам верагодныя і даступныя для тлумачэньня лічбы.

З мэтай па магчымасьці спрасьціць усю працу мы будзем карыстацца пры раёнаваньні мінімальнай колькасьцю адзнак, якія характарызуюць толькі асноўныя рыначныя галіны гаспадаркі. Але кожную з такіх адзнак мы пастараемся папярэдне вывучыць, параўнаўшы ўсе

¹⁾ Матар'ялы веснавога распыту 1927 году былі распрацаваны для гэтай мэты групай працаўнікоў ЦСУБел. пад кіраўніцтвам А. Папалышкі, М. Гілячава і В. Папёнышавай. Лічбы абодвух гадоў бяруцца асобна, бо выведзеныя з іх сярэднія за 2 гады толькі затушавалі-б магчымую дэфэктунасьць паасобных лічбін. Бяручы іх асобна, мы ўжо паводле разьмеру хістаньяў можам меркаваць аб іхняй большай ці меншай пэўнасьці.

даступныя нам крыніцы, якія гавораць аб географіі данае адзнакі, і даць па кожнай такой адзнацы ўжо крытычна вывераную схэму раёнаў яе пашырэння. Так, калі мы прызнаем адной з адзнак раёнавання спецыялізацыю на бульбяной культуры, дык мы ўводзім яе ў агульнае раёнаванне ў відзе асобнай схэмы бульбяных раёнаў, апрацаванай на падставе даных веснавых роспытаў аб плошчы бульбы, вестак аб контрактацыі, чыгуначных перавозак і г. д. Зразумела, што такая схэма бульбяных раёнаў будзе значна больш верагоднай, чым устаноўленая толькі на падставе аднаго паказчыка, напрыклад, удзелу бульбы ў засеўнай плошчы.

Другое тэхнічнае пытанне, якое заўсёды стаіць перад працаўніком раёнавання, гэта спосаб устанаўлення інтэрвалаў кожнае асобнае адзнакі. Аб гэтым шмат пісалі і спрачаліся. Так, М. Давыдовіч лічыць, што „інтэрвалы будуць раёны. Ад якасці інтэрвалу залежыць і склад і якасць раёнаў“¹⁾. В. М. Абухоў²⁾, выходзячы з важнасці гэтае справы і хочучы ўхіліцца ад суб'ектыўных момантаў, запрапановаў дзяліць статыстычныя рады паказчыкаў інтэрваламі на 5 груп чыста механічным спосабам—у залежнасці ад велічыні сярэдняй арыфмэтычнай усяго раду. А. Н. Чалінцаў прапануе механічна дзяліць на 4 групы—па роўнай колькасці тэрыторыяльных адзнак у кожнай або вышэй і ніжэй сярэдняй і палавіны сярэдняй або палугарнай сярэдняй³⁾. Аднак спосаб механічнага ўстанаўлення інтэрвалаў надзвычайна грубы. Мы пераканаліся ў гэтым зрабіўшы вылічэнні інтэрвалаў па спосабу Абухова. Атрымаўшы пасля даўгіх і складаных вылічэнняў картаграмы паасобных адзнак, мы не маглі імі карыстацца, бо яны давалі больш грубы малюнак размяшчэння паасобных адзнак, чым якое-небудзь простае інтэрвалаванне, напр., па дзесятках.

Пры вызначэнні інтэрвалаў, нам здаецца, больш мэтазгодным трымацца якіх-небудзь магчымых да ўгрунтавання прынцыпаў. Такімі могуць быць, напр., арганізацыйна-тэхнічныя нормы самой гаспадаркі. Разглядаючы падзел ральлі на засеўную плошчу і папар, мы можам, напр., мець на ўвазе, што ў чыстай трохпалёўцы папар будзе складаць 33% ральлі, а ў экстенсіўных формах папарнай чатырохпалёўкі ці васьміпалёўкі—25% ральлі. Гэтыя лічбы і кратныя ім, выкарыстаныя пры раёнаванні, робяць інтэрвалаванне больш сэнсоўным. Можна таксама выкарыстоўваць нормы найбольш пашыраных севазвотаў (напр. 12,5% бульбы ў васьміпалёўцы), у жывёлагадоўлі—склад стада, які ў розных яе кірунках і сыстэмах мае свае больш-менш характэрныя лічбы.

Такое тэорэтычнае ўстанаўленне інтэрвалаў на жаль можна ставіць не да ўсіх адзнак і не ва ўсіх выпадках. Нават там, дзе тэорыя дае выразныя нормы, як у прыведзеных прыкладах, многакшталтнасць і складанасць эканомічнае сапраўднасці разам з нявывучанасцю эканомікі і арганізацыі беларускае масавае гаспадаркі не даюць пры карыстанні гэтым спосабам пажаданых поспехаў. Затым-то часцей прыходзіцца ставіць спосаб географічнага ўстанаўлення інтэрвалаў. Перад усім ужо шляхам непасрэднай

¹⁾ М. Давыдовіч. О системе признаков в сельско-хозяйственном районировании.

²⁾ В. М. Абухов. К вопросу о распределении статистических материалов при районировании.

³⁾ У работах „Сельско-хозяйств. районы“, у Трудах Земплана XIII і „К методологии с.-х. микрорайонирования“. Пути с.-хоз. 1928, кн. 4-5-6.

орыентыроўкі на карце мы часта зусім лёгка можам знайсці з аднаго боку компактныя масывы блізкіх адзін да аднаго значэнняў данае адзнакі і з другога боку—тыя выразныя іншы раз ступені і разрывы ў статыстычных і географічных радок, якія адпавядаюць натуральным і рэзкім граніцам паміж раёнамі. Так без вялікіх труднасьцяў мы амаль па ўсіх адзнаках знойдзем рэзкую прыступку, якая аддзяляе інтэнсыўную Случчыну ад суседняга з паўдня і ўсходу экстэнсыўнага Палесься. Гэта дазваляе нам эмпірычна вызначыць інтэрвал паміж рэальна існуючымі тыпамі беларускай сельскай гаспадаркі. Калі-ж намі ўжо тым або іншым спосабам (напр., спосабам механічнага ўстаўленьня інтэрвалаў), хаця-б згруба вывучана географія асноўных умоў і асноўных тыпаў сельскай гаспадаркі, дык важныя ўказаньні можа даць параўнаньне картограм адзнакі, якую мы вывучаем, з картограмамі ўжо больш ці менш вывучаных адзнак. Так, калі мы ведаем разьмяшчэньне глебавых тыпаў, дык сочачы за зьменай колькаснага выражэньня данае адзнакі на мяжы паасобных глебавых тыпаў, мы можам знайсці запраўды характэрны інтэрвал; ведаючы разьмяшчэньне таварнага валакна ў частцы тэрыторыі, мы зможам знайсці сярод арганізацыйна-тэхнічных паказчыкаў адпаведныя іх велічыні, якія характэрны для раёнаў таварнага валакна і якія можна будзе экстраполіраваць на іншыя часткі тэрыторыі.

Калі-ж ні тэорэтычным ні эмпірычным спосабам не ўдаецца атрымаць характэрны інтэрвалаў, дык астаецца ўжыць адзін з механічных спосабаў, пры тым пажадана—найпрасьцейшы. Мы звычайна ў такіх выпадках бралі інтэрвалы па больш-менш круглых лічбах—цэлыя адзінкі, кратныя 5 або 10.

Нарэшце трэба яшчэ сказаць аб спосабе аб'яднаньня раёнаў паасобных адзнак у сынтэтычныя сельска-гаспадарчыя раёны. Справа гэтая даволі цяжкая,—некаторыя аўтары дзеля таго проста адмаўляюцца ўстанаўляць такія агульныя „інтэгральныя“ раёны. Выходзячы з тых задач раёнаваньня, аб якіх гаварылася ўпачатку, мы ня лічым магчымым адмовіцца ад ўстанаўленьня аб'яднаных сельска-гаспадарчых раёнаў, раёнаў, якія-б адпавядалі сельска-гаспадарчым лянцэпам. Для гэтай мэты мы карыстаемся спосабам налажэньня адзнак аднае на адну. Такое налажэньне можна здзейсьніць, наносячы па чарзе граніцы паасобных спецыяльных раёнаў на адну картограму, альбо ўжываючы якія-небудзь умоўныя адзначэньні прыналежнасьці кожнага данага вучастку да таго ці іншага спэцыяльнага раёну. Мы карыстаемся для такіх адзначэньняў першымі літарамі лацінскага альфабэту. Гэта дазваляе пры вылучэньні сынтэтычных сельска-гаспадарчых раёнаў мець перад вачыма адразу характарыстыку кожнае тэрыторыяльнае адзнакі з боку ўсіх адзнак, якія прыймаюцца пры раёнаваньні.

Папярэдняя схэма сельска-гаспадарчых раёнаў, апрацаваная вылажаным тут мэтодам, як ужо адзначалася, не прэтэндуе на шырокае навуковае ці практычнае значэньне; яе роля больш службовая, дапаможная ў далейшым разгортваньні працы раёнаваньня. Аднак, схэма гэтая мае некаторае самастойнае значэньне, як дзякуючы выкарыстаньню матар'ялаў, якія прадстаўляюць бяспрэчную цікавасьць для эаномічнай географіі Беларусі, так і паводле свае мэтодологічнае ўстаноўкі, якая ідзе ў кірунку прыстасаваньня ў дробным сельска-гаспадарчым раёнаваньні падстаў энэргетычнага мэтоду.

УМОВЫ РАЗВІЦЬЦЯ СЕЛЬСКОЙ ГАСПАДАРКІ БССР.

Ставячы сабе мэтай ня толькі вылучыць і апісаць сельска-гаспадарчыя раёны, але і зразумець іхнюю сутнасць, вытлумачыць іх утварэнне і мець падставы для меркавання аб іхніх перспэктывах, мы павінны перад усім разгледзіць тыя ўмовы, прычыны і фактары, ад якіх залежыць тып гаспадаркі і яго лёкалізацыя ў тым або іншым раёне. З гэтых умоў мы разгледзім толькі важнейшыя і да таго-ж вельмі пабежна, бо гэтай тэме будзе ахвяравана ў далейшым некалькі асобных прац.

Разгледзім перад усім прыродныя ўмовы Беларусі. Вельмі цяжка было-б адмаўляць ім уплыву на ўтварэнне гаспадарчых форм, да таго ён відавочны, асабліва ў краёх поўнатуральнае гаспадаркі, якім зьяўляецца Беларусь. У гэтай справе досыць будзе толькі паўтарыць словы Плеханова: „чалавек з вакольнага прыроднага асяродзьдзя атрымоўвае матар'ял для ўтварэння сабе штучных ворганаў, пры дапамозе якіх ён змагаецца з прыродай. Характар вакольнага прыроднага асяродзьдзя вызначае характар яго (чалавека) вытворчай дзейнасці, характар яго сродкаў вытворчасці. Але сродкі вытворчасці таксама няўхільна вызначаюць узаемаадносіны людзей у процэсе вытворчасці, як узброеныя арміі вызначае ўсю яе арганізацыю, усе ўзаемаадносіны людзей, з якіх яна складаецца“¹⁾.

Даволі выразна выказваецца і такі знаўца арганізацыі сельскай гаспадаркі, як Т. Брынкман; ён лічыць, што „прыстасаваньне сельска-гаспадарчае вытворчасці да прыродных уласцівасцей глебы і клімату зьяўляецца самай характэрнай зьявай штандортызацыі сельскай гаспадаркі... пры параўнаньні сельска-гаспадарчых прадпрыемстваў буйных масываў гэты ўплыў засланяе ўсе іншыя“²⁾.

З паміж прыродных умоў найбольшае значэнне для нашае мэты маюць клімат і глебы. На жаль дагэтуль яшчэ належна ня вывучаны характар сувязі гэтых умоў з эканомічнымі асаблівасцямі беларускага земляробства. Гэта тым больш важна, што, як кажа той-жа Брынкман, „такое агульназначымае функцыянальнае залежнасці паміж ураджайнасцю глебы і інтэнсыўнасцю сельска-гаспадарчага прадпрыемства, як паміж інтэнсыўнасцю і выгоднасцю рыначнага палажэння няма“. У кожным краі, а можа і ў кожным раёне можна спадзявацца сваеасаблівых узаемаадносін паміж прыроднымі ўмовамі і формамі гаспадаркі. Пры сучасным стане нашых ведаў бывае лягчэй не паводле прыродных умоў рабіць вывады аб тыпе гаспадаркі якое-небудзь мясціны ў Беларусі, а наадварот—паводле некаторых асаблівасцей гаспадарчага тыпу дамысьляцца аб прыродзе мясціны, дзе ён лёкалі-

¹⁾ Г. Плеханов. Очерки по истории материализма.

²⁾ Т. Брынкман. Систэмы земляробства.

заваны. Так, рэдкае насыленьне, значная лясістасьць, пашыранасьць грэчкі і бульбы сьведчыць нам аб пяшчаных глебах і г. д.

Паасобныя мясцовасьці Беларусі розьняцца найбольш паміж сабою якраз сваімі глебамі. Асаблівасьці апошніх дужа моцна адбіваюцца на тыпе сельскай гаспадаркі і нават на самай магчымасьці яе існаваньня. Так, сыпкія пяскі звычайна ў нас не выкарыстоўваюцца пад земляробства, бедныя пяшчаныя глебы мала выкарыстоўваюцца і пераважна знаходзяцца пад лесам, тады як больш звязныя глебы ў большасьці даўно ўжо расчышчаны з-пад лесу і на іх мы знаходзім больш ці менш густое земляробскае насыленьне. Найбольш прыцягваюць да сябе земляроба лёсавыя суглінкі, якіх можна лічыць найбольш багатымі глебамі з паміж найбольш пашыраных у Беларусі глебавых адмен.

З гэтай прычыны набывае цікавасьці пытаньне аб тых прычынах, якія ляжаць у аснове разьмяшчэньня глеб. Тут іграе ролю разьмяшчэньне акрыцьцёвых парод, клімат, расьліннасьць. Карта глеб Беларусі ў большай сваёй часці паўтарае карту акрыцьцёвых парод, разьмяшчэньне-ж апошніх трэба лічыць вынікам гісторыі ледавіковага часу і блізкіх да яго эпох. Паводле думкі акад. Я. М. Афанасьева, разьмяшчэньне акрыцьцёвых парод, якое адбылося ў той час пад уплывам флювіягляцыяльных патокаў, знаходзіцца ў цеснай сувязі з рэльефам. На ўзвышаных тэрасах адкладаліся больш тонкія матар'ялы (гліны, лёсы), тады як больш грубыя матар'ялы адкладаліся на паніжаных тэрасах і дне патокаў.

Схэматычная глебавая карта (мал. 1) паказвае нам, што асноўныя масывы лёсавых глеб залягаюць у сярэдняй Беларусі двума вялікімі групамі: 1) паміж Воршаю, Магілёвым і Мсьціславам і 2) паміж Менскам і Слуцкам. Наадварот уся паўднёвая Беларусь (Прыпяцкае Палесьсе) і шырокая паласа ўздоўж Бярозы ўяўляюць з сябе даволі аднастайную пяшчаную раўніну, рэдказаселеную і лясістую, перарываную дзе-нідзе астравамі лепшых глеб (Брагіншчына, Тураўшчына, Мазырскі востраў, Лошніцкі востраў ля Барысаву). На паўднёвым усходзе, з глебавага боку найгорш дасьледаваным мы знаходзім прэстую мозаіку глеб пяшчаных, супяшчаных і сугліністых з перавагай усё-ж лёгкіх глеб. На поўначы—у вадазборы Дзьвіны наадварот пераважаюць морэнавыя супяскі і суглінкі.

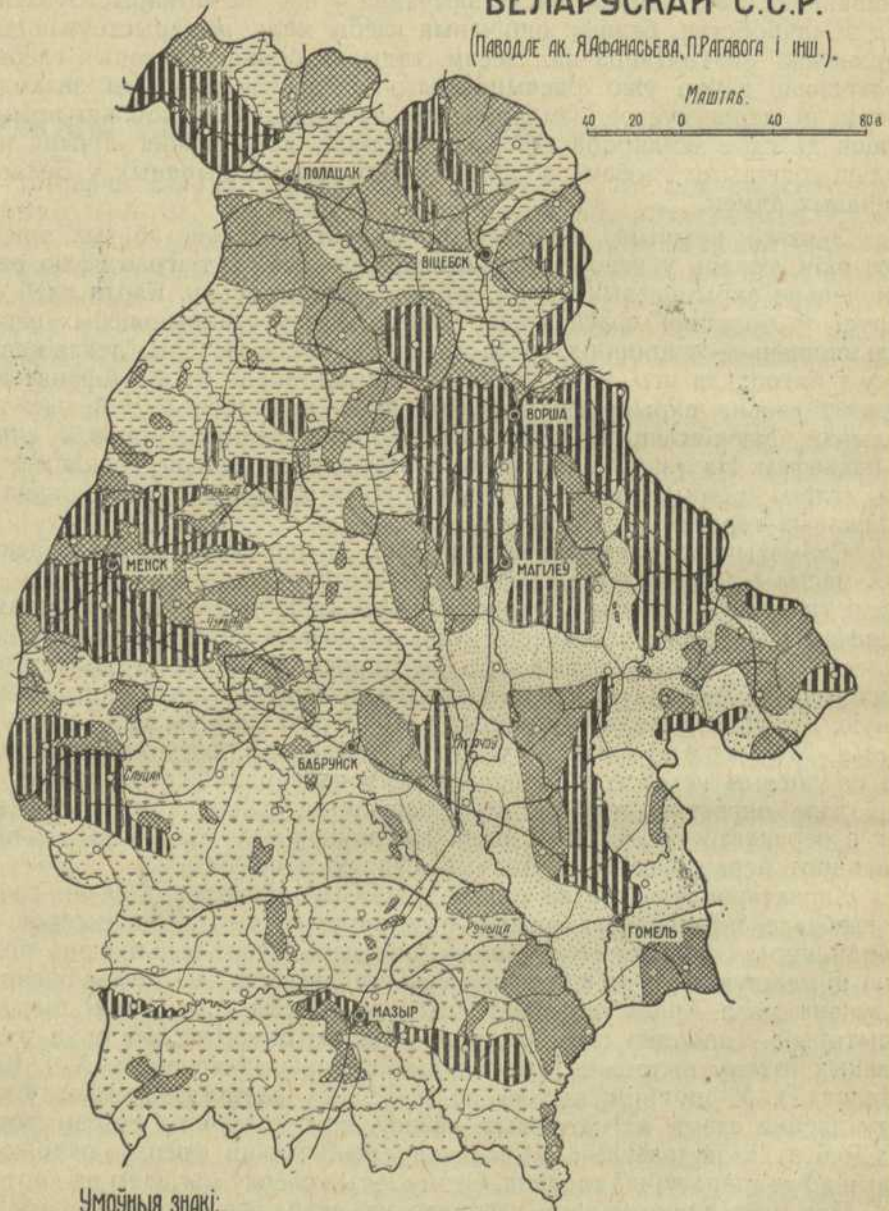
Характар клімату на прасторах БССР зьмяняецца ня так рэзка, як глебавае акрыцьцё; у кожным разе апошняя ўжо адбівае сабою да пэўнай меры і кліматычныя ўмовы, якія перад усім выклікаюць большую ці меншую ступень апаздоленасьці глебавых адмен. Клімат Беларусі вывучаны мала. Апроч успамінаў у кліматычных аглядах больш шырокіх тэрыторый у апошнія гады выйшла некалькі спецыяльных прац, ахвяраваных гэтаму пытаньню, і вялікі кліматычны атлас проф. А. І. Кайгарадава¹⁾. У апошнім пасьля падрабязнага разгляду элемэнтаў клімату даецца схэма кліматычных раёнаў, якіх вылучана на тэрыторыі БССР 6 з 11 падраёнамі. У падставу вылучэньня раёнаў паложаны даныя аб тэмпературы і ападках. Схэму гэтых раёнаў мы даем на карт. 2.

Для мэт эаэномічнага раёнаваньня асаблівае значэньне мае ня клімат сам па сабе, а клімат, як умова глебатворчага працэсу, як умова для жыцьця расьлін. З гэтага боку, аднак, кліматычныя ўплы-

¹⁾ А. І. Кайгарадаў. Кліматычны атлас Беларусі. 1928.

СХЭМАТЫЧНАЯ КАРТА ГЛЕБАВЫХ РАЁНАЎ БЕЛАРУСКАЙ С.С.Р.

(ПАВОДЛЕ АК. Я.АФАНАСЬЕВА, П.РАГАВОГА І ІНШ.).



Умоўныя знакі:

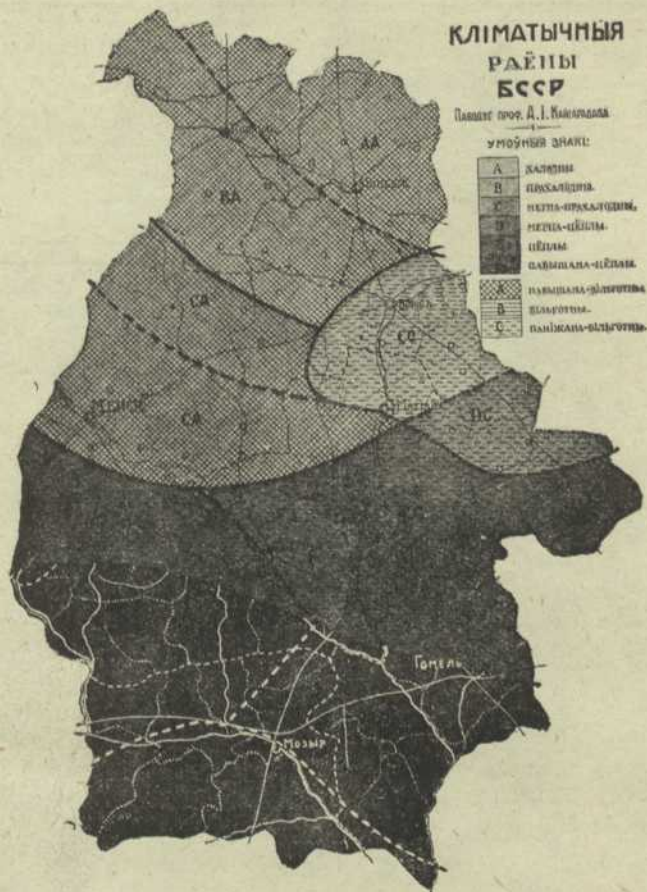
- | | | |
|---|---|--|
| Сярэдне і моцна ападозольныя сугліны і сугліны на лесных і лескаватых парцёлках | Сярэдне і моцна ападозольныя сугліны і сугліны бырапацэпныя | Пяскі малаіліістэвыя або безіліістэвыя |
| Пяскі морэзныя | Пясчана-балотныя глебы | |

Рис. Чарнін, А.М. 1957

Карт. 1.

ГІБ, к.р. 715

вы ў Беларусі вельмі мала яшчэ прасочаны і мы толькі можам агулам адзначыць, што на поўначы Беларусі, асабліва ў вазёрным краі, апад-золенасьць глебаў, мусіць, найбольшая і што к паўдню яна робіцца крыху меншай. Я. М. Афанасьёў адзначае апроч таго і змену характару падзолавага працэсу пры пасуваньні з захаду на ўсход: палавыя



Карт. 2.

падзолістыя глебы пераходзяць у бялява-падзолістыя, менш багатыя на палутарныя тленьеікі. Як гэтыя якасьці глеб адбіваюцца на культурнай расьліннасьці, тым часам дакладна невядома.

Таксама трэба ўлічыць і непасрэдныя ўплывы клімату на жыцьцё сельска-гаспадарчых расьлін. Наколькі гэтыя ўплывы могуць розніцца паміж сябе, паказвае ўжо сума тэмператур вэгетацыйнага пэрыяду вышэй 5°, якая складае для паўночнай Віцебшчыны 1350°, а для паўднёвага Палесься 1850°. Клімат паасобных частак Беларусі ставіць перашкоды для пашырэння некаторых відаў расьлін. Так, на поўначы Беларусі мы не пабачым шэрагу дзікарослых дрэў, як прыкл. граб, а елкі амаль няма ў паўднёвым Палесьсі. На культурных расьлінах кліматычныя ўплывы ня так відавочны. Большасьць сельска-гаспадар-

С.-г. раёнаваньне.



чых расьлін пашырана ня толькі па ўсёй Беларусі, але і далёка на поўнач і паўдня за яе межамі. Некаторыя, аднак, расьліны, як проса, грэчка,—не пашыраны ў паўночнай Беларусі. На карт. 3 мы бачым, што ў вадазборы Дзьвіны грэчкі ўжо амаль ня сеюць (яе тут менш 0,2%). Такая-ж мяжа пашыранасьці проса ляжыць яшчэ больш на паўдня, па лініі Магілеў—Слуцак, і менш-больш супадае з лініяй сумы



К а р т. 3. Межы пашырэння елкі, грабу, проса і грэчкі (белыя лініі) і актыўныя сумы тэмператур вегетацыйнага перыяду у градуса—днёх (чорныя лініі).

тэмператур 1600°. Прыблізна ад гэтай-жа мяжы на паўдня пачынаюцца моцна-грачаныя раёны; тады як на поўнач ад яе грэчка займае ня звыш 1—3%, на паўдня лічбы шмат большыя—звыш 15% у ўсходняй частцы рэспублікі і звыш 5% на захадзе.

Калі клімат ставіць выразныя перашкоды пашырэнню паасобных відаў культурных расьлін, дык відавочна яго ўплывы на вегетацыю ўсіх іншых расьлін і асабліва іх паасобных адмен павінны быць значнымі. Гэтыя ўплывы пакуль што слаба вывучаны. Для характа-

КАРТА АДЛЕГЛАСЬЦЕЙ ЧЫГУНАЧНЫХ СТАНЦЫЙ у 1925-6 гадох.



Карта. 4. Лічбы у трыкутніках паказваюць максімальную аддаленасьць ад чыгуначных станцый.

2*

рыстыкі кліматычных уплываў на культурную расьліннасьць нам пакуль што прыходзіцца карыстацца тымі самымі масавымі статыстычнымі данымі, якія не заўсёды бывае лёгка вытлумачыць.

З эканамічных умоў трэба перад усім адзначыць уплывы рынкаў. Беларусь мае 5 большых гарадоў (звыш. 50 тыс. насельнікаў) і густую сетку дробных гарадоў і мястэчак. Апошнія, зьяўляючыся самі часта поўземляробчымі паселішчамі, упываюць на сельскую гаспадарку толькі бліжэйшае ваколiцы, радыус якое знаходзіцца ў пэўнай сувязі з велічынёй гарадскога паселішча і ёмістасьцю яго рынку. Вялікія гарады ўтвараюць вакола сябе ўжо значныя зьмены ў тыпе сельскай гаспадаркі, якія пашыраюцца на дзесяткі вёрст. Асабліва моцна ўплыў гэты адчуваецца ў 20—25 кілёмэтравай зоне вакола гораду, бо ў гэтых граніцах адбываецца найбольш цесная сувязь з гарадзкім рынкам масы дробных гаспадароў, якія пры звычайных мясцовых умовах транспарту маюць магчымасьць за дзень справіцца зьездзіць у горад і вярнуцца назад.

Апроч гарадоў трэба ўлічыць яшчэ і значны ўплыў чыгунак, якія пераважна зьяўляюцца прадстаўнікамі больш далёкіх рынкаў. Хаця таварнасьць масавай сялянскай гаспадаркі нават у блізкасьці да чыгункі застаецца ўсё-ж вельмі нізкай, але блізкасьць чыгункі ўсё-ж служыць бяспрэчна імпульсам для разьвіцьця таварнае гаспадаркі. З гэтай прычыны мы ўмоўна будзем лічыць раёны, якія ляжаць ад чыгункі і ад гораду далей тых-жа 20—25 км., раёнамі з блгім рыначным палажэньнем. Паводле гэтых меркаваньняў на карце 4 мы вылучылі наступныя раёны благага рыначнага палажэньня: 1) на вышніявінах Бярозы і далей на Лепель і Сянно¹⁾ спатыкаюцца адлегласьці да 100—110 км. ад чыгункі, 2) у паўночным Прыпяцкім Палесьці (да 100 км.) і Случчыне, (50—70 км.) 3) у большай частцы паўднёвага Прыпяцкага і Дняпроўскага Палесься (да 90 км.), 4) па ўсім сярэднім Сажы (да 70 км.), 5) па сярэдняй Бярозе і Друці (да 60—70 км.), 6) у паўночна-ўсходняй Віцебшчыне (да 60 км.) і апроч таго шэраг драбнейшых раёнаў з максімальнымі адлегласьцямі ў 30—40 км., у розных частках Рэспублікі на поўначы і ўсходзе.

Трэба зазначыць, што мы ў даным выпадку прыймалі пад увагу толькі старыя чыгункі, бо вядома, што эвалюцыя тыпу гаспадаркі пад упывам праведзенай чыгункі ня можа адбывацца лішне хутка—трэба пэўны час, каб чыгуначная артэрыя ўвабрала ў сябе ўсе рыначныя струмені, якія дагэтуль накіроўваліся іншымі шляхамі і яшчэ больш часу, каб яна абудзіла новыя таварныя патокі. У далейшым разглядзе сельска-гаспадарчых раёнаў мы пабачым, што па гэтых плямах благага рыначнага палажэньня разьмяшчаюцца найбольш адсталыя і экстэнсыўныя раёны.

Масы сельскага насельніцтва разьмяшчаюцца звычайна ў адпаведнасьці з большай ці меншай спагаднасьцю для гаспадарчае дзейнасьці прыродных і эканамічных умоў паасобных раёнаў. Затым густое насяленьне мы знаходзім на добрых глебах, вакола гарадоў і чыгунак. Наадварот, рэдкае насяленьне мы знаходзім у глухіх і далёкіх раёнах з беднай глебай. Прыложаная карта дазваляе ў гэтым пераканацца. Але вядома, што гушчыня насяленьня ў сувязі з шляхамі зносінаў іграе ў разьвіцьці гаспадаркі ролю, якую Маркс раўняе

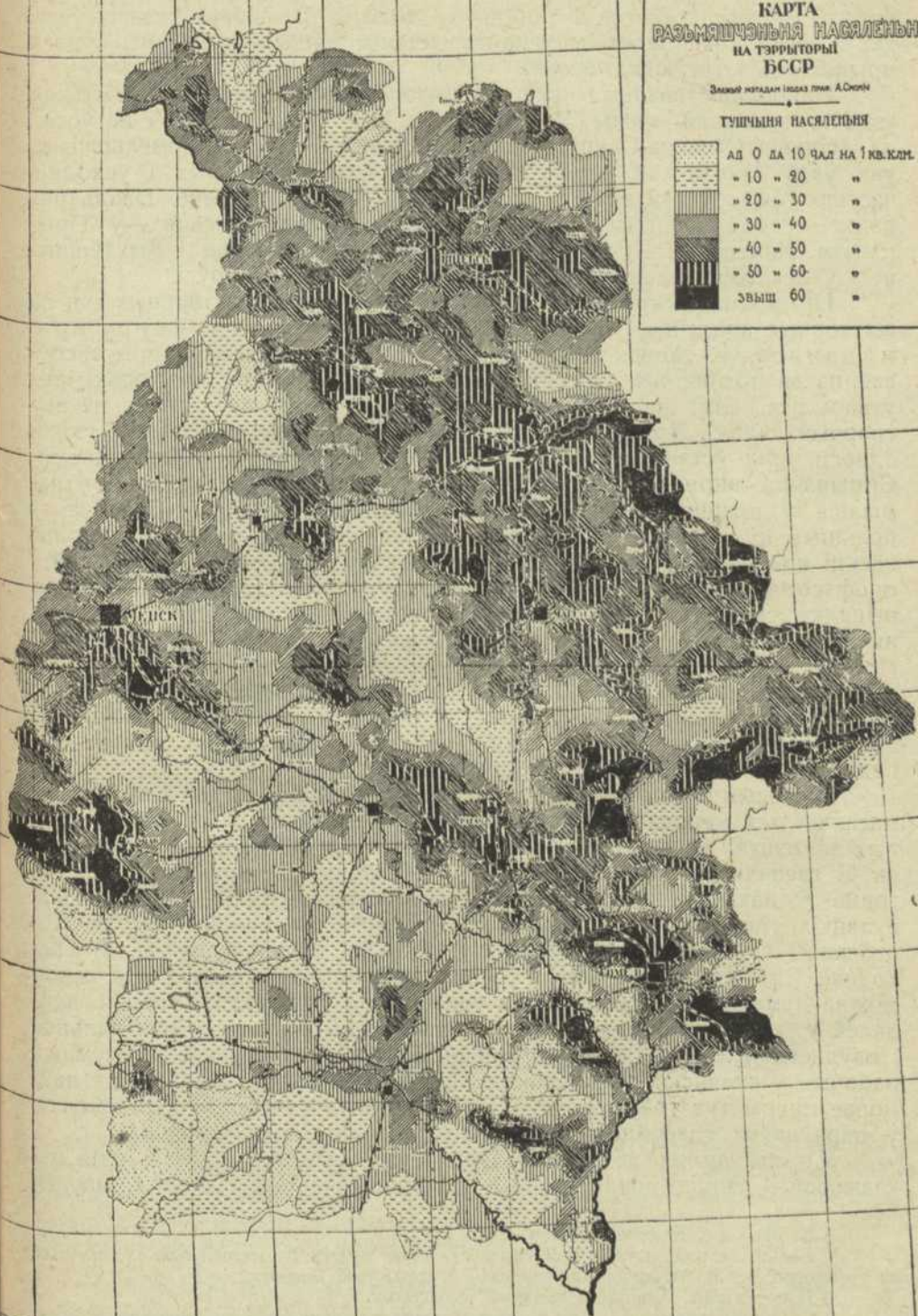
¹⁾ У апошнія гады тут пабудавана чыгунка Орша—Лепель, што моцна зьмяняе палажэньне ў гэтым раёне.

**КАРТА
РАЗМЯЩЕНИЯ НАСЕЛЕНИЯ
НА ТЕРРИТОРИИ
БССР**

Защитой издана в 1924 г. при А. Слюсарь

ГУЩИНА НАСЕЛЕНИЯ

	до 0 до 10 чел. на 1 кв. км.
	" 10 " 20 "
	" 20 " 30 "
	" 30 " 40 "
	" 40 " 50 "
	" 50 " 60 "
	выше 60 "



да аглэмэрацыі работнікаў у мануфактуры ¹⁾—яна дапамагае падзелу працы ў грамадзянстве і робіць магчымым разьвіцьцё інтэнсыўных форм гаспадаркі. Затым у характарыстыцы нашых раёнаў мы будзем прыцягваць і гэтую адзнаку ²⁾.

Найбольш значныя раёны густога насяленьня мы знаходзім уздоўж заходняй мяжы Рэспублікі ад Менску да Слуцку і на ўсход да Асіпавіч (Менска-Слуцкі раён), у паўднёва-ўсходняй Гомельшчыне, ува ўсёй Аршанскай акрузе і сумежных з ёю паўночных і ўсходніх частках Магілёўскай акругі, ля Віцебску і ў Лепельшчыне. Наадварот рэдкае насяленьне мы знаходзім у палескіх мясцовасьцях—у Прыпяцкім Палесьсі, па сярэдняму Пцічу, у Барысаўшчыне і Быхаўшчыне і ў некаторых драбнейшых раёнах паўночнай Беларусі.

Прыроднае асяродзьдзе ўплывае на разьвіцьцё вытворчых сіл, на вытворчыя адносіны і праз іх на соцыяльную структуру грамадзянства. Аднак, чалавек актыўна, а не пасыўна прыстасоўваецца да прыродных умоў, а „соцыяльныя адносіны, як толькі яны ўтварыліся, самі пачынаюць рабіць вялікі ўплыў на разьвіцьцё вытворчых сіл“ ³⁾. З гэтага вынікае канечная патрэба разгляду гэтых адносін пры ўстанаўленьні тыпаў сельска-гаспадарчай вытворчасці. Соцыяльна-экономічныя асаблівасьці паасобных раёнаў, якія ўтварыліся ў працягу гістарычнага працэсу, выяўляюцца ў Беларусі ў большым ці меншым пашырэнні капіталістычных адносін, у колькасці накопленых сродкаў вытворчасці, у разьмерах соцыяльнай і профэсыянальнай дыфэрэнцыяцыі. Вытлумачыць у кожным асобным выпадку сучасны стан соцыяльна-экономічных умоў у раёне—справа ня лёгка; яна вымагае папярэдніх досьледаў соцыяльна-экономічнае гісторыі раёну, а гэтакіх досьледаў у Беларусі амаль што не вялося ні па адной мясцовасьці. Для нас, аднак, важна ўжо ведаць сучасны стан соцыяльна-экономічных адносін, бо на фоне яго разгортваецца працэс спецыялізацыі сялянскай гаспадаркі і ўтварэньня сельска-гаспадарчых раёнаў ⁴⁾.

Веснавыя роспыты ЦСУ даюць нам некаторы, хаця мо і не багаты матар'ял для меркаваньняў аб сучасным разьмяшчэньні капіталістычных элемэнтаў вёскі. Перад усім можам мы скарыстаць такі паказчык, як % гаспадарак з наёмнымі на тэрмін рабочымі (парабкамі). Картограма 6 паказвае, што найбольшую колькасць такіх, у большасьці кулацкіх, гаспадарак мы знаходзім 1) ва ўсёй паўночнай Беларусі (Віцебская і Полацкая акругі), 2) ва ўсёй амаль Менскай акрузе, 3) у заходняй Слуцшчыне і паасобных раёнах заходняга Палесься. Такім чынам можна думаць што уся поўнач і ўвесь захад Рэспублікі пайшлі найдалей у бок капіталістычнага разьвіцьця. Наадварот уся цэнтральная і паўднёва-ўсходняя Беларусь маюць мінімальныя колькасці наёмных рабочых у сялянскіх гаспадарках. Прычыны меншага разьвіцьця наймовае працы тут трэба шукаць у гістарычных і економічных умовах, у параўнаўча слабейшым разьвіцьці капіталістычных адносін.

У гэтай думцы падтрымліваюць нас і картограмы 6 і 7, якія паказваюць—першая пашыранасьць больш складаных і дарагіх машын

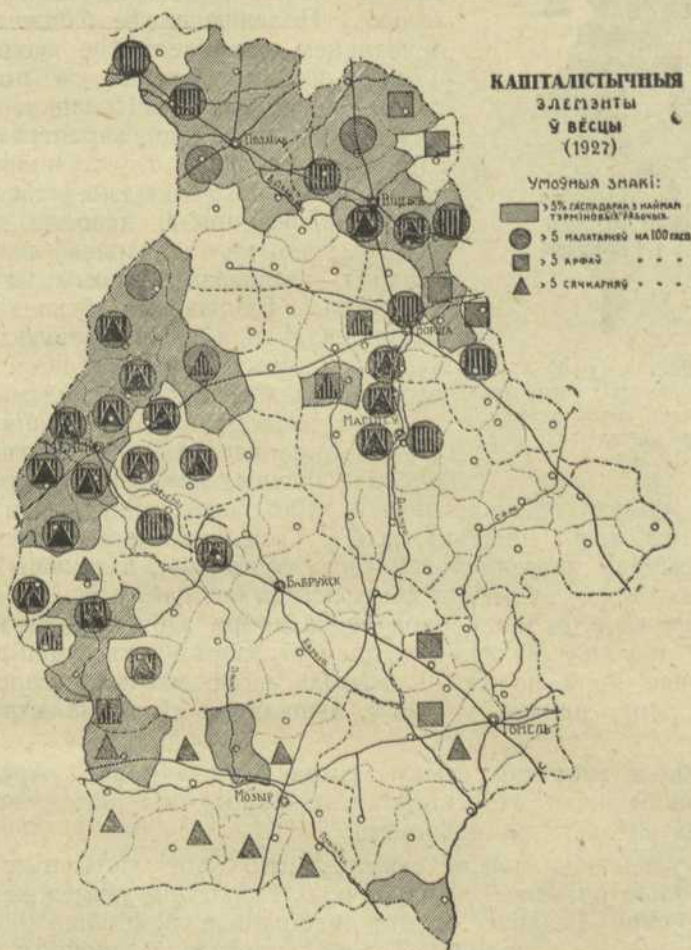
¹⁾ К. Маркс. Капітал. I. Стар. 266.

²⁾ Больш падрабязна аб гэтай справе гл. маю работу: Разьмяшчэньне насельніцтва на тэрыторыі БССР. Матар'ялы да географіі і статыстыкі Беларусі, т. II.

³⁾ Плеханаў. Асноўныя пытаньні марксызму.

⁴⁾ Гл. напр. артыкул А. Либкина. Социально-экономическая география крестьянского хозяйства. „На аграрном фронте“. 1929, № 2.

(малатарні, арфы, сячкальні), а другая—забясьпечанасьць гаспадаркі ўсімі асноўнымі сродкамі вытворчасці на 1 гэктар у рублѣх. Апошняя картограма зложена намi на падставе спецыяльнай распрацоўкі па гнёздах і соцыяльных групах бюджэтных матар'ялаў ЦСУ Бел. за 1925-26 г.; картограма пабудавана пры дапамозе інтэрполяцыі мэтадам



Карта 6. Размяшчэнне гаспадарак з наймам парабкаў і з каштоўным інвэнтарам.

ізарытмаў і адносіцца да групы сярэдняцкага сялянства (з асноўным вытворчым капіталам ад 400 да 900 р. на 1 гасп.). Відавочна, аднак, што выяўленыя ёю раёны павышанай капіталазабясьпечанасьці сярэдняцкіх гаспадарак маюць наогул больш спагадныя ўмовы для капіталістычнага накаплення кулацкае верхавіны вёскі.

Малая колькасць бюджэтных гнёзд і невялікі лік узятых для апісання гаспадарак дазваляе лічыць гэтую картограму толькі грубай схэмай.

Абедзьве картограмы аднак добра адна адну дапаўняюць і ў асноўным адпавядаюць вышэйпаданай географіі наймовай працы.



Карт. 7. Кошт асноўнага с.-г. капіталу ў сярэдніх гаспадарках на 1 дзес. ужытковае плошчы пав. бюджэтных даных ЦСУ Бел. 1925-6 г.

Раёнамі з найбольшай капітала-забяспечанасцю выглядаюць Меншчына і Слуцчына, Віцебшчына і Полаччына і часткаю Палесся. Некаторая супярэчнасць паміж картографамі 6 і 7 існуе толькі ў Полаччыне, дзе бюджэтным даследаваньнем захоплены не заходнія эканамічна-развітыя раёны, а полупалескія раёны на поўнач ад Полацку. Відавочна, што тут трэба трымацца картограмы 6. З другога боку патрабуе тлумачэньня Гомельшчына. Там, як ужо адзначалася, тэрміновая наймова праца, паводле даных веснавога роспыту, пашырана нязначна; наадварот — пашыраны промыслы адходныя і мясцовыя. Бюджэтныя абследаваньні знаходзяць, аднак, і тут наймовую працу, але,

мусіць, іншыя формы (напр. у гаспадарках з адходнымі промысламі). Побач з тым мы знаходзім у Гомельшчыне павялічаную колькасць арфаў і сячкараў і асабліва значныя разьмеры валерыстычнага паказчыка капіталазабяспечанасці. Каб пагодзіць усе выкарыстаныя намі крыніцы, трэба прыняць, што ў Гомельшчыне мы маем тып даволі інтэнсыўнай малазямельнай гаспадаркі, якая, дзякуючы сваім нязначным разьмерам, звычайна абыходзіцца бяз найму тэрміновых работнікаў і якая тым ня менш параўнаўча добра забяспечана капіталамі, асабліва ў пераліку на адзінку плошчы. Сярод гэтых капіталаў найбольш відная роля належыць жывёле, якая, магчыма, задорага ацэненна. Магчыма, аднак, у гэтым выпадку і памылка статыстычнае крыніцы.

Падобную характарыстыку можна было-б даць і Аршаншчыне, хаця там павышаная забяспечанасць сродкамі вытворчасці пацьвяджаецца абедзьвюма крыніцамі.

Падагульняючы можам сказаць, што капіталістычныя элементы вёскі найбольш развіты на паўночных і заходніх узьмежжах Беларусі і што ў рэшце Беларусі капіталанабіраньне найбольш выяўлена ў Аршаншчыне і ў ваколіцах Гомлю, прычым у апошніх выпадках пытаньне менш выразнае; тут таксама можна спадзявацца і наяўнасці некаторых менш акрэсленых форм найму (здольшчына, адработак і г. д.).

Аб процэсах вылучэньня пролетарскіх слаёў вёскі мы ня маем простых паказчыкаў. Укосным паказчыкам можна лічыць колькасць гаспадарак без рабочай жывёлы (карт. 8) і разьвіцьцё неземляробчых промыслаў. Найбольшыя процанты гаспадарак бяз рабочай жывёлы мы знаходзім на поўначы БССР — у Полаччыне, ў Віцебшчыне і ў некаторых сумежных адм. раёнах¹⁾ іншых акруг.

¹⁾ Каб ня блытаць у тэрміналогіі эканамічных раёнаў, якія мы будзем вылучаць, з адміністрацыйнымі адзінкамі, якія таксама носяць назву раёнаў, мы будзем, гаворачы аб апошніх, называць іх адміністрацыйнымі раёнамі, адм. раёнамі. Гэта ня зусім да-

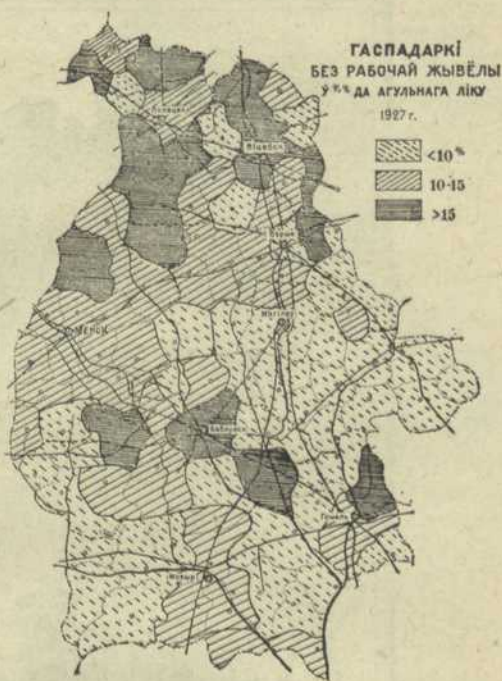
З 9 адм. раёнаў Полаччыны 6 маюць больш як па 15% бясконных, па Віцебскай з 11—4. Апроч таго шмат бясконных бачым па некаторых раёнах Бабруйшчыны і Гомельшчыны. Наогул-жа за гэтымі невялікімі выняткамі ўся цэнтральная і паўднёва-ўсходняя Беларусь мае найменш гаспадарак без рабочай жывёлы. Вышэй мы бачылі тут-жа найменш гаспадарак з наймам. Гэта дазваляе думаць, што тут вёска найменш пасунулася ў бок соцыяльнай дыфэрэнцыяцыі і што тут можна спадзявацца наймацней выяўленых дакапіталістычных соцыяльна-эканомічных адносін.

Геаграфія неземляробчых промыслаў дае ў гэтую характарыстыку некаторыя новыя рыскі. Паўднёва-ўсходняя Беларусь (карт. 9) зьяўляецца адным з галоўных раёнаў развіцця адходных промыслаў. З аграрнага крызісу, які нямінуча павінен быў развіцца ў гэтай адсталай і глухой, але густазаселенай краіне, масавая гаспадарка шукала выхаду ў адходных промыслах і ў эміграцыі ў Сібір. Уся ўсходняя палавіна Рэспублікі, за выключэньнем ваколіц Магілеву, мае значна развіты адыход на заробкі. На першых мейсцах стаяць тут адм. раёны паўднёва-ўсходняй Гомельшчыны

Веткаўскі і Церахоўскі і Калініншчына—галоўныя асяродкі выхаду ў Данбас, у вялікія гарады СССР і на паўдніа. Таксама моцна развіты адыход і ў паўночнай краіне, у Віцебшчыне і Полаччыне. Тут на першым мейсцы вылучаецца Езярышчанскі адм. раён—налепш звязаны чыгункай з Ленінградам. Але і ўся Полаччына за выключэньнем паўднёва-заходняга кута мае моцны адыход на заробкі. У Віцебшчыне і Аршаншчыне гэтая зьява ўжо слабейшая.

У паўднёва-заходняй палавіне Рэспублікі (б. Менская губ.) адыход на старану развіты слаба. Тут затое ў рэдказаселеных і лясістых прасторах на р. Бяроза і ў Прыпяцкім Палесьсі моцна выяўлены мясцовыя лясныя промыслы, якія з аднаго боку конкуруюць з земляробствам, адбіраючы ад яго частку рабочых рук, з другога даюць пэўныя зваротныя капіталы ў гаспадарку і пакрываюць, прынамсі, яе дэфіцыты.

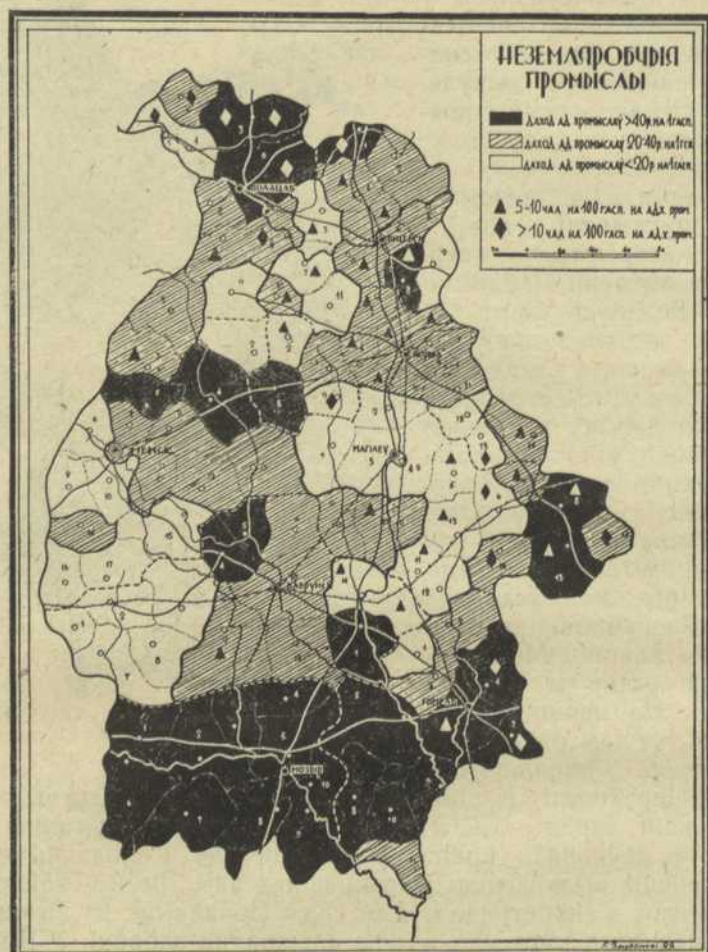
Статыстыка неземляробчых заняткаў сельскага насяленьня ў Беларусі тым часам яшчэ не дазваляе нам з упэўненасьцю гаварыць



Карт. 8.

кладная назва, бо адм. раёны зьяўляюцца адначасна адзінкамі гаспадарчага і культурнага будаўніцтва.

аб раёнах гэтае вельмі важнае зьявы. Карыстаючыся тым часам лічбамі веснавых распытаў ЦСУ, мы прыцягнулі да разгляду даныя Наркамфіну аб прыбытку ад неземляробчых промыслаў і зрабілі разлікі прыбытку на 1 гаспадарку па раёнах. Хаця ў некаторых мясцох данныя НКФ і ЦСУ ня супалі, але асноўныя раёны як мясцовых, так і адходных промыслаў выявіліся на картограме даволі добра. З гэтых



К а р т. 9. Неземляробчыя промыслы у 1927 годзе. Раёны адходных промыслаў адзначаны ромбамі і трыкутнікамі.

данных відаць, што асаблівую ролю мясцовыя заробкі іграюць у ўсім Прыпяцкім, Дняпроўскім і Бярэзінскім Палесьсі. Сярэдні прыбытак на 1 гаспадарку тут даходзіць да 74 руб. (Сьвіслацкі р.) і 83 р. (Тураўскі р.). Асабліва важнай павінна быць гэтая крыніца грашовых прыбыткаў у Бярэзінскім Палесьсі—ад Барысаву да Бабруйску, дзе рыначнасьць гаспадаркі, як далей убачым, нязначная і дзе промыслы зьяўляюцца найбольш значнай, калі не адзінай крыніцай грашовых паступленьняў. У Гомельшчыне, дзе моцна выяўлены як адходныя, так і мясцовыя заробкі, мы знаходзім максімальныя прыбыткі ад гэтае крыніцы—да 111 р. на гаспадарку (у Гомельскім р.). У гэты самы час у Менска-Слуцкім раёне ўсе неземляробчыя промыслы даюць

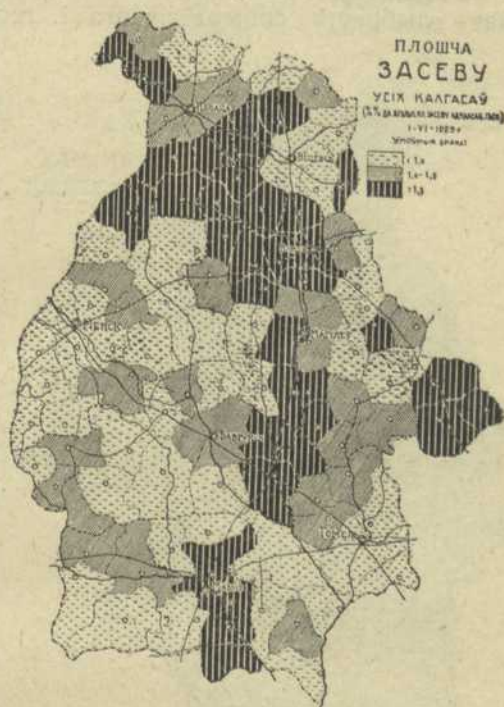
толькі 10—15 руб. на гаспадарку. Тут мы маем чыста земляробчы раён; падобнага-ж тыпу раёнам можна лічыць і паўночную частку Магілёўскае акругі. Тут вельмі слаба выяўлены як адходныя, так і мясцовыя неземляробчыя промыслы.

Вельмі важнае значэнне ў характарыстыцы масавай сельскай гаспадаркі павінна мець разьвіцьцё **соцыялістычнага сэктару ў**

земляробстве. Значэнне гэтае падвойнае. З аднаго боку савецкія і колектыўныя гаспадаркі зьяўляюцца звычайна прадстаўнікамі буйной індустрыялізаванай гаспадаркі, якая моцна культурна і эаномічна ўплывае на вакольныя сялянскія гаспадаркі і цягне іх за сабою ў бок рацыяналізацыі і абагуленьня вытворчасці. З другога боку пашыранасьць колектыўнага земляробства сведчыць аб большых або меншых соцыяльных зрушэннях у масах адна асабовых гаспадарак, якія з кожным днём нарастаюць, ператвараючы дробнаўласніцкі ўклад таварнае або поўнатуральнае сялянскае гаспадаркі ў соцыялістычны. Большая або меншая паспяховасьць колектывізацыйнага руху залежыць і ад ініцыятывы мас і ад плянавае дзейнасьці дзяржавы, але таксама і ад характару соцыяльнага і эаномічнага асяродзьдзя, у якім гэты рух адбываецца.

Картаграма, на якой паказаны адносіны абагуленай засеўнай плошчы калгасаў і аднаасабовых гаспадарак па асобных адміністрацыйных раёнах паводле веснавага дадзенага 1929 году¹⁾, паказвае, што лічбы па асобных раёнах хістаюцца даволі значна: ад 0,1—0,5% у Тураўскім, Старадароскім, Горацкім, Крычаўскім, Рэчыцкім, Церахоўскім і інш. адм. раёнах да 4-5% у Валынецкім, Талачынскім, Хоцімскім адм. раёнах—значыць у дзесяткі разоў. У паасобных выпадках тут іграла ролю нядбайнасьць мясцовых устаноў, (напр. у Тураўскім раёне), або наадварот якія-небудзь спэцыфічна спагадныя ўмовы ў іншых мясцох. Але трэба думаць, што ў асноўным усё-ж разьмяшчэнне паказчыку колектывізацыі будзе залежаць ня толькі ад суб'ектыўных, але і ад пэўных аб'ектыўных умоў.

Асяродкі наймацнейшай колектывізацыі, як відно з картаграмы, пераважна выцягнуліся пасярод Рэспублікі ўздоўж Дняпра ад Жлобіну да Воршы даўгой паласой, якая адгэтуль заварачвае на паўночны

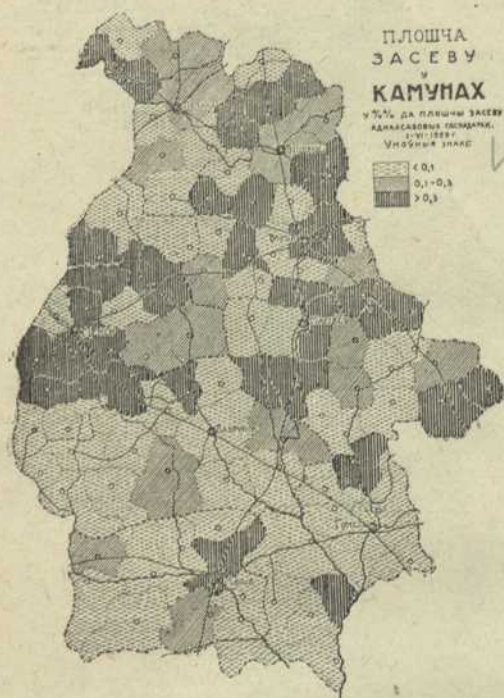


Карт. 10.

¹⁾ Абсьледваньнем у гэты час ахоплены колектыўныя гаспадаркі, якія ўжо пачалі працаваць і не зачэплены тыя, што знаходзяцца ў стадыі арганізацыі; з гэтай прычыны аб абсалютных разьмерах колектывізацыі ў сучаснасьці паданьня лічбы не даюць уяўленьня і могуць служыць нам толькі для параўнальна-геаграфічнага ўжытку.

захад у Лепельшчыну і Дрысеншчыну. На паўдні гэта паласа ўразаецца ў Палесьсе ля Мозыру і Юравіч. Урэшце асобна стаіць даволі значны раён калектывізацыі ў Калініншчыне. Найбольш адстае ў калектывізацыі паўднёва-заходняя частка Рэспублікі: уся Менская акруга, Бабруйская і Мазырская, апроч сваіх усходніх частак, і Гомельская акруга.

Устанавіць прычыны такога разьмяшчэньня можна толькі на падставе глыбокага соцыолёгічнага і географічнага аналізу. Мы за-



Карт. 11.

візацыі ў Меншчыне і наогул на захадзе, дзе заможныя групы сялянства наймацней выяўлены.

Цікава, аднак, што вышэйшыя формы калектываў—іменна сельска-гаспадарчыя комуні наймацней разьвіты якраз у Меншчыне, Дрысеншчыне, Магілёўска-Аршанскай краіне і вельмі слаба ў такіх тыповых раёнах перанасяленьня, як Лепельшчына. Відавочна, у гэтай зьяве адбіваецца як павышаная агульная культурнасьць пералічаных раёнаў, так яшчэ ў большай меры наяўнасьць у іх значнай колькасьці сельска-гаспадарчага пролетарыяту ў выніку разьвіцьця буйной капіталістычнай гаспадаркі ў дарэволюцыйную эпоху.

Гэтую думку пацьвярджае да пэўнай меры і географія савецкіх гаспадарак. Яны організоўваліся на месцы найлепшых буйных гаспадарак земляробчага тыпу, якія ў сваю чаргу павінны былі распалагацца ў найбольш інтэнсыўных земляробчых раёнах. Наадварот, у лясных экстэнсыўных раёнах, дзе такога роду гаспадарак было мала, а пераважалі лясныя лятыфунды, якія пасья рэволюцыі перайшлі непасрэдна ў лясны фонд, для арганізацыі савецкіх гаспадарак

раз прымушаны абмежавацца толькі самымі пабежнымі параўнаньнямі. З усіх эаномічных паказчыкаў найбольш падобнае разьмяшчэньне маюць гушчыня насяленьня і адходныя промыслы. З гэтага можна зрабіць вывад, што наймацней калектывізацыя пашыраецца ў густанаселеных і перанаселеных раёнах цэнтральнай Беларусі, якія маюць лішкі рабочай сілы і адпускаюць яе на старану—у адходныя промыслы. Магчыма, што ў гэтай справе адчуваецца і грамадзкі ўплыў рабочых-сэзоннікаў, у якіх уласьніцкая сялянская псыхолёгія саступае месца пролетарскай сьвядомасьці. З другога боку нельга не адзначыць, што бадай ці ня ўсе раёны ўзмоцненай калектывізацыі маюць найслабей разьвітыя капіталістычныя элемэнты. У партым супраціўленьнем кулацтва можна да пэўнай меры тлумачыць адставаньне калекты-

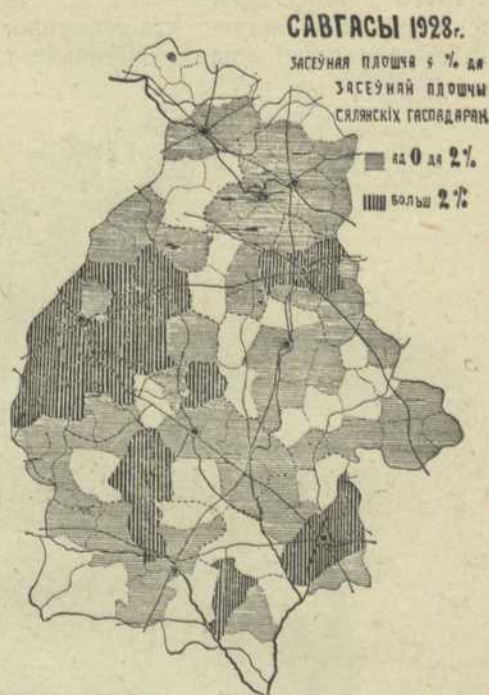
ня было адразу неабходнай тэхнічнай і тэрыторыяльнай базы. У выніку мы і маем у сучаснасці найбольш магутнае развіццё савецкіх гаспадарак у найбольш інтэнсыўнай земляробчай краіне Беларусі—Менска-Слуцкім раёне. З агульнай засеўнай плошчы саўгасаў Рэспублікі 41,6 тыс. га (1928) у Менскай акрузе было 18,7 тыс. га, значыць, бязмала палавіна, з 12 міл. руб. усіх сродкаў вытворчасці на Менскую акругу прыходзілася 4,6 міл. у той самы час, як па тэрыторыі гэтай акруга складае толькі 17% тэрыторыі Рэспублікі. Далей за Менска-Слуцкім раёнам ідзе Аршанскі і Гомельскі. На апошніх мясцох стаяць Полацкая, Мазырская і Магілёўская акругі (гл. карт 12), дзе савецкіх гаспадарак у значнай частцы адм. раёнаў зусім няма.

Разглядаючы гэтае размяшчэнне буйных савецкіх гаспадарак па тэрыторыі, нельга не заўважыць і адваротнае зьявы—таго эканамічнага і культурнага ўплыву, які робіць буйная савецкая гаспадарка на масу разрозненых сялянскіх гаспадарак. Відавочна, што ў справе ўтварэння такіх найбольш інтэнсыўных раёнаў сельскай гаспадаркі, якім, як мы далей убачым, зьяўляецца Менска-Слуцкі, асабліва значная роля належала і належыць буйному земляробству.

Атрыманья намі весткі аб географіі соцыяльна-эканамічных асаблівасцяў паасобных частак Беларусі не даюць нам яшчэ поўнага ўяўлення аб гэтай дужа важнай справе, яна патрабуе далейшай распрацоўкі. Аднак, гэтыя весткі будуць нялішнімі пры характарыстыцы нашых вытворчых раёнаў.

Вельмі цікава было-б вымераць адну з важнейшых умоў сельскагаспадарчае эвалюцыі—культурнасць насялення. Паколькі простых паказчыкаў для гэтай мэты няма, прыходзіцца абмежавацца ўкоснымі, як-та: граматнасць насялення і пашыранасць некаторых прогрэсыўных культур.

Граматынасць насялення ўзята намі паводле перапісу 1926 году і яе размяшчэнне прадстаўлена на картограме 13. Пры першым-жа знаёмстве з гэтай картограмай кідаецца ў вочы супадзенне раёнаў граматынасці з раёнамі капіталазабяспечанасці, залюдненасці, з размяшчэннем прыродных ландшафтаў. Сувязь гэтых элементаў мае законамернае тлумачэнне. Рэдказаселеныя раёны з беднай прыродай і слабай капіталазабяспечанасцю горш абслугоўваюцца школамі, бо



Карт. 12.

ўжо з прычыны рэдкай заселенасьці маюць радзейшую школьную сетку, і ў выніку меншую граматнасьць. Беднасьць гэтых раёнаў, будучы функцыяй неспагадных прыродных умоў, благага рыначнага палажэньня і нізкай ступені разьвіцьця вытворчых сіл у мінулым, менш спрыяе разьвіцьцю ініцыятывы насяленьня ў школьнай справе і яшчэ больш ўзмацняе неспагаднасьць умоў для разьвіцьця граматнасьці. З другога боку трэба мець на ўвазе і адваротны ўплыў граматнасьці на павышэньне кваліфікацыі працаўніка і праз гэта на разьвіцьцё гаспадаркі і на ўзмацненьне тэмпу капіталанакпаўленьня.



Карт. 13.

Прасторы з павышанай граматнасьцю мы знаходзім пераважна ў пяці галоўных плямах: а) Менска-Слуцкай, б) ля Віцебску, в) ля Гомлю, г) ля Воршы і д) на захад ад Полацку — у Дрысеншчыне. Менска-Слуцкая пляма, па разьмерах найбольшая, ахапляе сабою прасторы пашырэння лэсаватых суглінкаў з поўначы ад Лагойску да Слуцку і Старобіну на паўдні. Віцебская і Аршанская плямы зьяўляюцца толькі найбольш выдатнымі часткамі абшэрнага масыву павышанай граматнасьці, які цягнецца ўздоўж усяе паўночна-ўсходняе

мяжы Рэспублікі ад Езярышча да Крычаву, а на захадзе даходзіць да Магілеву і Талачына. Дрысенская пляма павышанай граматнасці супадае сваімі граніцамі з граніцамі лёсаватых суглінкаў. У Гомельшчыне залежнасць гэтая менш выразная. Характэрна, што прасторы павышанае граматнасці выцягваюцца ад Гомеля і Рэчыцы на паўднёвы захад у тым-жа кірунку, як ідзе Хойніцка-Брагінскі востраў лёсаватых глеб (Брагіншчына).

Найбольш нізкую граматнасць мы знаходзім ва ўмовах тыповага палескага ландшафту. Прыпяцкае і Пцічанскае Палессяе, апроч бліжэйшых ваколіц Мазыра, дый Бярэзінскае Палессяе маюць моцна зніжаную граматнасць (у паасобных раёнах мы тут бачым толькі 21-22% граматнага насельніцтва). З вышнявін Бярозы паласа нізкой граматнасці ідзе ў Лепельшчыну і ў палескія мясцовасці ўсходняе Полаччыны. Некалькі зніжаную граматнасць мае і паўднёвая Калініншчына.

Мы затрымаліся даўжэй на разглядзе географіі граматнасці, у якой даволі неспадзявана змаглі пабачыць адбіццё тых-жа прычын, якія кіруюць утварэннем эаномічных ландшафтаў. Праўда, паказчык гэты трэба лічыць найменш трывалым. Сістэматычная барацьба з няпісьменнасцю, якая праводзіцца ў Беларусі з часоў умацавання ў ёй Савецкае ўлады ўжо ў бліжэйшыя часы павінна моцна згладзіць гэтую адзнаку. Аднак, для характарыстыкі сучаснага культурнага стану розных раёнаў, як выніку іх эаномічнай і культурнай гісторыі,— гэты паказчык прадстаўляе значную цікавасць.

Пяройдзем цяпер да пытання аб географіі паказчыкаў сельска-гаспадарчай культурынасці.

Дакладных вымернікаў сельска-гаспадарчае культурынасці мы ня маем; наагул па гэтым пытанні што-небудзь пэўнае можна было-б сказаць толькі на падставе спецыяльнага даследвання. Мы спрабуем, аднак, даць хоць-бы самы прыбліжны адказ на гэтае пытанне на падставе аналізу пашыранасці некаторых прогрэсывных элементаў гаспадаркі. Да такіх можна аднесці травасеяньне (асабліва на звязных глебах), зялёнае ўгнаенне (асабліва на лёгкіх глебах) і зернаачышчэнне, аб разьмерах якога мы можам меркаваць паводле пашыранасці арфы ў сялянскай гаспадарцы. Картаграма 10 паказвае, што пералічаныя прогрэсывныя элементы без параўнання мацней пашыраны ў паўночнай палавіне Рэспублікі (да лініі Мсьціслаў—Чэрвень—Узда), чым у паўднёвай. Аднак і ў паўночнай Беларусі моцна адстае раён верхняй Бярозы (уся былая Барысаўская



Карт. 14.

акруга). У паўднёвай палавіне вылучаецца Случчына з бясспрэчна культурнай гаспадаркай і сумежныя з ёй з усходу палескія раёны, дзе пашыраецца зялёнае ўгнаенне; апроч таго па некаторых адзнаках вылучаецца некалькі раёнаў Гомельшчыны.

На жаль, мы ня маем адпаведных паказчыкаў культурнага стану жывёлагадоўлі, як, прыкл., цёплыя хлявы, палепшаныя вытворнікі, мэтыснае быдла і г. д.; трэба думаць, што яны моцна ня зьменяць атрыманага малюнку. Так, географія сячкарняў, наяўнасць якіх сьведчыць аб пэўным поступе ў галіне кармленьня жывёлы—у асноўным супадае з географіяй арфы, за выключэньнем аднак заходняга Палесься (бязмала ўсяе Мазырскае акругі), дзе сячкарня моцна пашырана.

Падагульняючы сказанае, трэба лічыць найбольш адсталымі з боку сельскае-гаспадарчае культуры Барысаўшчыну і большую паўднёвую частку Магілёўскае акругі (Быхаўшчыну і Калініншчыну). Бабруйшчына, Гомельшчына і часткаю можа Мазыршчына займаюць пераходнае палажэньне. Наперадзе ўсіх краін ідзе Меншчына. Вывады гэтыя, аднак, даволі ўмоўныя і могуць быць выкарыстаны толькі як пэўны дадатак пры разглядзе эканамічных форм сельскай гаспадаркі, бо даволі цяжка на падставе тых статыстычных даных, якімі мы распалагаем, высветліць, наколькі тая або іншая прогрэсыўная зьява ў гаспадарцы залежыць ад культурнага стану раёну і наколькі ад яго соцыяльнага ўкладу.

Апроч усіх пералічаных фактараў і ўмоў раёнаўтварэньня трэба заўсёды мець на ўвазе яшчэ адзін магутны эканамічны фактар, якім зьяўляецца эканамічная і соцыяльная політыка пролетарскай дзяржавы. Роля гэтага фактару ўзрастае з кожным годам, асабліва-ж у сувязі з шыбкім ростам соцыялістычнага сэктару народнай гаспадаркі. Дзейнасць гэтага фактару, аднак, разьмешчана па тэрыторыі даволі роўнамерна. Пад яго ўплывам растуць вытворчыя сілы ўсіх раёнаў—і прогрэсыўных і адсталых, прычым апошніх, наогул кажучы, нават шыбчэй, але ўсёж суадносіны паміж раёнамі, іх параўнаўчая роля і кірунак спэцыялізацыі звычайна захоўваюцца. У паасобных выпадках і ў паасобных галінах можна бачыць прыклады разгортваньня новых кірункаў спэцыялізацыі пад уплывам плянавага кіраўніцтва дзяржавай. Так будаўніцтва бэконнага заводу ў Воршы выклікала да жыцьця рыначную сьвінагадоўлю на ўсёй Аршаншчыне. Колёсальны ўплыў на вакалічную сельскую гаспадарку рабіць пабудова буйных саўгасаў, браварных і крухмальных заводаў (напр., у Талачыне), іншых прамысловых прадпрыемстваў і асабліва чыгунак.

Могуць уплываць на характар сельска-гаспадарчага ландшафту і такія чыста політычныя прычыны, як правядзеньне дзяржаўных граніц. Так, заходняя дзяржаўная мяжа, адрэзаўшы шэраг раёнаў БССР ад бліжэйшых чыгуначных станцый, з якімі гэтыя раёны былі ўвесь час звязаны (напр., Капыльскі з ст. Замір'ем, Бягомльскі—з Пархвенавам і г. д.), відавочна затрымлівае эканамічнае разьвіцьцё гэтых раёнаў.

ГЕОГРАФІЯ ТЫПАЎ СЕЛЬСКОЙ ГАСПАДАРКІ.

1. Інтэнсыўнасьць.

Калі прыняць даволі пашыраную формулёўку¹⁾, што тып сельскай гаспадаркі вызначаецца яго інтэнсыўнасьцю, суадносінамі галін, рыначнасьцю і рыначнай спецыялізацыяй, дык трэба згадзіцца, што ўсе гэтыя адзнакі тым часам ня могуць быць намі вычарпальна асьветлены дзеля браку матар'ялаў. Так, адносна інтэнсыўнасьці, калі устанаўляць яе на падставе вылічэньняў вышыні агуловага прыбытку на адзінку плошчы (як гэта прапануюць Студзенскі і Котаў), дык мы зможам тым часам карыстацца толькі вылічэньнямі агуловай продукцыі ад сельскай гаспадаркі, якія мы правялі для спецыяльнай працы па бюджэтных гнёздах ЦСУ і прадстаўляем на картаграме 15, пашыраючы коэфіцыенты інтэнсыўнасьці на ўсю тэрыторыю шляхам інтэрполяцыі пры дапамозе ізарытмаў. Картаграма паказвае найбольшую вышыню інтэнсыўнасьці ў Менска-Слуцкім раёне, дзе агулавая продукцыя (1925-26 г.) падымаецца да 120—190 руб. на 1 дзес. Значную вышыню агуловае продукцыі знаходзім яшчэ ў Гомельска-Жлобінскай (125—140 р.) і Віцебска-Аршанскай пляме (110—135 р.). Наадварот, найменшую вышыню продукцыі бачым ў паўднёвым Палесьсі (70—80 руб.), Калініншчыне (каля 70 р.), Полаччыне, паўночнай Віцебшчыне і Барысаўшчыне (60—70 р.). Выходзіць, што паказчыкі агуловай продукцыі сельскай гаспадаркі, а значыць і інтэнсыўнасьці, ў гаспадарках аднаго тыпу (узяты сярэднія гаспадаркі з асноўным сельска-гаспадарчым капіталам ад 400 да 900 р.) у паасобных раёнах хістаюцца ня менш як у тры разы, а быць можа і больш, калі бюджэтнае абсьледваньне не ахапіла полюсных раёнаў. Само разьмяшчэньне плям інтэнсыўнасьці продукцыі адпавядае ўжо вядомым нам даным аб умовах сельска-гаспадарчай вытворчасці, у прыватнасьці—разьмяшчэньню асноўных сродкаў вытворчасці.

Апроч гэтага паказчыка, які дае больш-менш просты і колькасны адказ на пытаньне аб інтэнсыўнасьці тыпаў сельскай гаспадаркі, але,



Карт. 15.

¹⁾ Гл. напр. А. Котов. Размещение сельского хозяйства и промышленности.

нажаль, дзякуючы невялікай колькасці бюджэтных гнёздаў, уяўляе толькі грубы малюнак географіі інтэнсыўнасці і не дазваляе вылучыць дробных раёнаў, — мы будзем у далейшым пры разглядзе паасобных галін карыстацца шэрагам больш укосных адзнак інтэнсыўнасці, якія ўсё-ж пры асцярожным да іх падыходзе могуць істотна дапоўніць нашу характарыстыку інтэнсыўнасці паасобных раёнаў.

Тэй-жа крыніцай, што для азначэння інтэнсыўнасці мы будзем карыстацца і для высвятлення географіі рыначнасці сялянскіх гаспадарак. У 1925-26 г., за які мы мелі распрацаваныя бюджэтныя матар'ялы ЦСУ, рыначнасць сярэдніх гаспадарак у БССР наогул была нявысокай: продажы складалі толькі 17% агуловае прадукцыі гаспадаркі. Паасобныя раёны розніцца між сабою з гэтага боку даволі моцна. Найбольшыя паказчыкі рыначнасці мы бачым на паўдні і паўднёвым захадзе Рэспублікі, а таксама і на поўначы. Тут рыначнасць прадукцыі перавышае 20% і даходзіць у Прыпяцкім Палессі да 31% (што трэба аднесці пераважна на рахунак продажу валоў і наогул быдла). Найменшую рыначнасць знаходзім на ўсходзе — у Аршаншчыне і Калініншчыне і ў Барысаўшчыне. Тут яна хістаецца ад 9 да 15%. Аднаўленне рыначнага лянярства, трэба думаць, павысіла рыначнасць паўночнай і усходняй частак Рэспублікі; аднак-жа такія раёны як Барысаўшчына або Калініншчына наўрад ці змянілі сваю адносную характарыстыку па рыначнасці.

Пераходзячы цяпер да разгляду найважнейшых у гэтай нашай працы адзнак тыпу сельскай гаспадаркі, як суадносіны галін і рыначная спецыялізацыя гаспадаркі, мы сваю ўвагу звернем на асноўныя галіны гаспадаркі — ральніцтва, гадоўлю быдла і сьвінарства; іншыя галіны, пры ўсёй іх важнасці ў паасобных раёнах, іграюць наогул у эканоміцы Беларусі другараднае значэнне. Па магчымасці, аднак, мы будзем гаварыць і аб іх і аб раёнах іх найбольшае канцэнтрацыі.

2. Сызтэма ральніцтва.

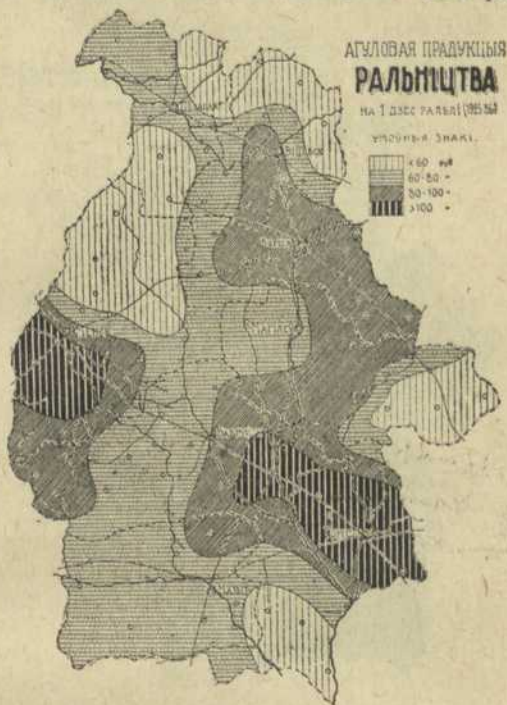
Свой разгляд мы пачынаем з ральніцтва, якое ляжыць у падставе сельскае гаспадаркі па ўсіх раёнах і дае найбольшую частку агуловай прадукцыі¹⁾. Згодна бюджэтаў ЦСУ за 1925-26 г. паасобныя галіны займалі наступнае месца ў агуловай прадукцыі сельскае гаспадаркі ў сялян: ральніцтва — 48%, сенажатніцтва — 8%, садоўніцтва і гародніцтва — 3% і жывёлагадоўля — 41%. Тып ральніцтва мы разгледзім як з боку яго тэхнічнае вышыні і інтэнсыўнасці, так і з боку спецыялізацыі.

Аб інтэнсыўнасці ральніцтва ў паасобных частках БССР можна сабе зладзіць уяўленне на падставе бюджэтных даных ЦСУ. Картаграма 16 дае грубую схэму размяшчэння паказчыка інтэнсыўнасці ральніцтва (агуловае прадукцыя ральніцтва на 1 га. ральлі), вылічанага для бюджэтных гнёзд і пашыранага шляхам інтэрполяцыі на ўсю тэрыторыю. Падобных даных па ўсіх адміністрацыйных раёнах пакуль што яшчэ няма (у даным часе праводзяцца работы па вылічэнню агуловае прадукцыі для ўсіх раёнаў БССР), зачым даво-

¹⁾ Паводле бюджэтных даных 1925-26 г. найменшае значэнне ў складзе агуловае прадукцыі мае ральніцтва ў паўднёвым Палессі і іншых экстенсыўных раёнах, але і там яно дае ня менш 40% агуловай прадукцыі; прадукцыя жывёлагадоўлі нават у гэтых раёнах мала перавышае прадукцыю ральніцтва.

дзіцца скарыстаць натуралістычныя паказчыкі для ўкоснай характарыстыкі сыстэмы ральніцтва.

З гэтых паказчыкаў найбольшую цікавасць прадстаўляе падзел ральлі, які даецца веснавымі роспытамі даволі дакладна—прынамсі лічбы яго з году ў год хістаюцца ў верагодных разьмерах. Падзел ральлі гаворыць нам аб пашыранасьці такіх характэрных для розных сыстэм ральніцтва спосабаў аднаўленьня ўраджайнасьці глебы, якімі зьяўляюцца папар і аблога. Праўда, магчыма, што не заўсёды мясцовыя статыстычныя органы добра сабе усьведамляюць розніцу паміж гэтымі дзьвюма катэгорыямі, асабліва, калі мець на ўвазе пераходныя раёны з каротка-тэрміновай аблогай. Тамака нярэдка ужываецца тэрмін „параніна“ ў сэнсе пэўнае сыстэмы апрацоўкі, якая ўжываецца часта пад ярыну, або хоць і пад жыта, але па аблозе, а мясцовыя работнікі нярэдка лічаць, што яны маюць дачыненне з „трохпалёўкай“, разумеючы пад гэтым тэрмінам наогул усе адмоўныя рысы неарганізаванай сялянскай гаспадаркі.



Карта 16.

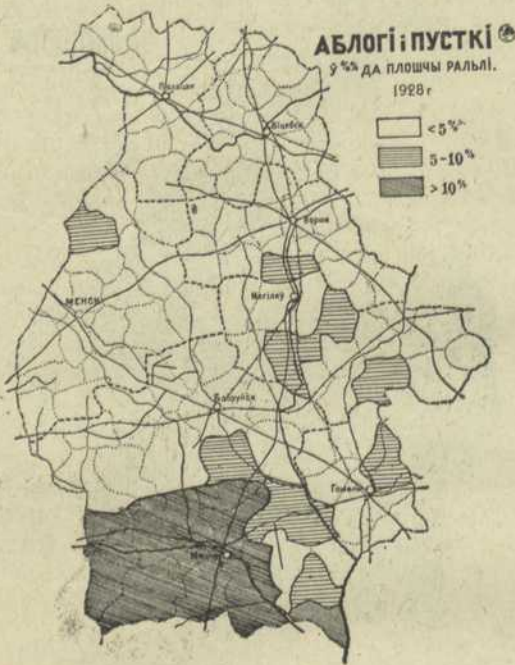
Тым часам відаць ёсьць у Беларусі раёны, якія да гэтуль яшчэ бадай ня бачылі трохпалёўкі, а вядуць ральніцтва па абложна-пярэстапалёвай сыстэме. З гэтага боку асабліва цікава пашыранасьць аблогі (картаграма 17). У 1928 годзе яна была асабліва моцна пашырана ва ўсёй Мазырскай акрузе, у Камарынскім раёне Гомельскай акругі. Меншыя разьмеры яе мы знаходзім у некалькіх, параскіданых па Рэспубліцы адм. раёнах—Рэчыцкім, Брагінскім, Парыцкім, Краснапольскім, Плешчаніцкім. Падобнае разьмяшчэньне аблогі мы бачым і ў папярэднія гады, а толькі ў некаторых раёнах (напр. у Парыцкім) яна была яшчэ больш падкрэсьлена. У паасобных адм. раёнах аблога займае да 40 і звыш % ральлі, тады як папару тут паказана 0—2% і радзей да 7—9% ад ральлі, прычым магчыма, што і гэтыя колькасці папару перавялічаны. Усё гэта сьведчыць, што ў Прыпяцкім Палесьсі ніякае папарнае сыстэмы ральніцтва няма. Як паказаў наш досьлед¹⁾ і работы А. Котава²⁾, тут мы знаходзім абложнае ральніцтва па ўсіх аддаленных ад сялібы палёх, а пры сялібе „на пагноях“ беспарную пярэстапалёўку з інтэнсыўным гнаеньнем і штогодняй культурай.

¹⁾ Нарыс сыстэмы ральніцтва Мазырскага Палесься.

²⁾ Система полеводства и севооборота Белоруссии.

Гэты вельмі характэрны тып ральніцтва, які мы будзем называць абложна-пярэстапалёвым, пашыраны пераважна ў Мазыршчыне. Некаторыя меркаваньні дазваляюць спадзявацца яго існаваньня ў межах Бабруйскага і Рэчыцкага Палесься. Аблога ў гэтых краінах паказана ў значна меншых разьмерах, папар быццам мае перавагу над ёю, але ўпэўнена сказаць, што тут мы скрозь маем дачыненне з папарнай

трохпалёўкай і з якой яе формай можна будзе толькі пасьяля спецыяльнага досьледу.



Карта 17.

Калі выключыць з разгляду абложную краіну, дык усё-ж разьмяшчэньне папару будзе даволі няроўным (картаграма 18). Хаця тут мы ў масавай гаспадарцы маем наогул трохпалёўку, але гэтая сыстэма знаходзіцца ў розных стадыях свайго раскладу і перараджэньня. Аб гэтым ужо сьведчаць разьмеры папару ў параўнаньні з плошчай ральлі. На захад ад Бярозы папар у большасьці выпадкаў займае ня больш 15% ральлі, значыць можна наогул лічыць, што тут ня менш палавіны папарнай зьмяны займаецца пад розныя культуры; сярод апошніх вельмі відную ролю грае лубін. Такім чы-

нам Менска-Служкая краіна можа быць названа краінаю занятага і лубіновага папару.

У усходняй Беларусі чысты папар перахаваўся ў шмат большых разьмерах: тут ён у большасьці выпадкаў займае звыш 25%; калі прыняць пад увагу наяўнасьць прысядзібных засеваў, якія не ўваходзяць у севазварот, але далічваюцца да ральлі і засеўнае плошчы, зьніжаючы тым процант папару, дык трэба лічыць, што тут у палёвай гаспадарцы звычайна існуе даволі чыстая папарная трохпалёўка. Апроч таго, у паасобных мясцовасьцях тут можа быць пашырана беспопарная двухпалёўка, што таксама моцна зьніжае % незанятага папару да усяе ральлі.

Толькі ў трох месцах намячаецца як быццам скарачэньне папару: у невялікіх прасторах бліжэйшых ваколіц Віцебску і Полацку і амаль не па ўсёй Магілёўскай акрузе. Тут папару ад 20 да 25%.

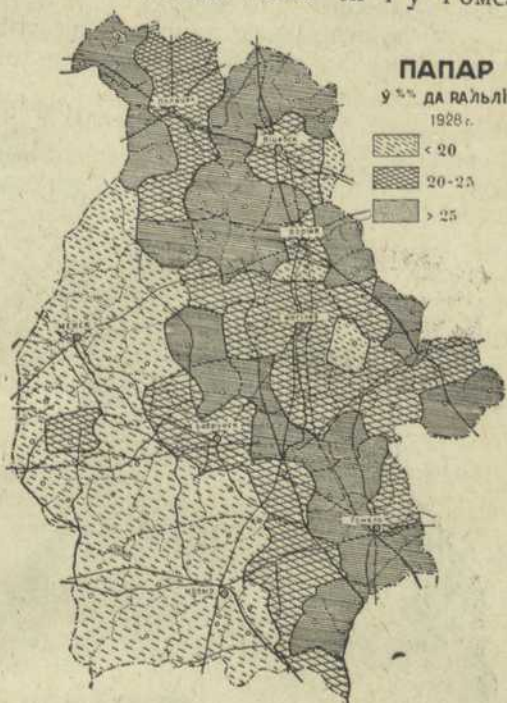
Для нашых мэт, аднак, важна ўстанавіць ня толькі самы факт скарачэньня або перахаваньня папару, але таксама і прычыны, якія яго непасрэдна выклікаюць. Дзеля гэтага разгледзім, якая доля ральлі занята пад засевам і пад лубінам і якую ролю ў засеўнай плошчы іграюць найбольш характэрныя элементы з аднаго боку збажжавое сыстэмы, з другога травапольнае і пладазьменнае сыстэм.

У агульных рысах процант ральлі пад засевам адбівае ў сабе тыя-ж асаблівасьці тыпу ральніцтва, з якімі мы ўжо пазнаёміліся разглядаючы географію папару і аблогі. Менска-Слуцкі раён і сумежны з ім з усходу вадзбор сярэдняга Пціча маюць звыш 75% ральлі пад засевам. Далей на ўсход і паўдня, ў Бярэзінскім і Прыпяцкім Палесьсі, гэты процант зьніжаецца. Нізкі ён і ў Гомельшчыне (ніжэй 70%) і наогул ва ўсёй усходняй Беларусі за выключэньнем ваколліц Магілеву, Віцебску і Жлобіну.

Засевы лубіну (карт. 14) пашыраны столькі-небудзь значна толькі ў Менскай акрузе і заходняй частцы Бабруйскай. Культура гэтая ў Беларусі пашыралася з захаду, найбольшых разьмераў яна дасягае ў Койданаўскім раёне і па меры прасоўваньня на ўсход яна ступяньёва счазеае. У сучаснасьці пачаткі яе можна пабачыць ў Магьырскай і Магілеўскай акругах. Некаторае павялічэньне разьмераў лубінавай культуры (каля 0,1%) можна заўважыць яшчэ на ўсходзе Гомельшчыны, куды яна прышла барджэй усяго з боку Навазыбкава і яго сельска-гаспадарчай дасьледчай стацыі, якая гэтак шмат зрабіла ў справе папулярызацыі лубіну.

Травасеяньне (мал. 19) ў паасобных раёнах Беларусі дасягае такіх лічбаў, якія ўжо могуць быць характэрнымі для пладазьмену. Так, у Віцебскім раёне ў 1928 годзе травы займалі 19,3%, у Высачанскім 17,7, у Лязьнянскім 16,8%, у Узьдзенскім раёне 16,7%, у сумежных з ім раёнах Меншчыны — 15,7, 15,2%. З другога боку усё Прыпяцкае Палесьсе мае сусім нязначныя плошчы пад травамі — звычайна менш 1%, а ў паасобных выпадках (Лельчыцкі раён) менш 0,1%. Гэтыя колёсальныя розьніцы трэба тлумачыць розьніцамі як у прыродных умовах, так, пэўне, і ў гістарычных асаблівасьцях; у кожным разе яны знаходзяцца ў непасрэднай сувязі з тыпам гаспадаркі і дапамагаюць разабрацца ў яго модыфікацыях. Сапраўды, у вялікіх вёсках засеў канюшыны нярэдка азначае сабою скасаваньне трохпалёўкі і пераход да шматпалёўкі. З гэтага погляду цікава асобна разгледзіць географію аднагадовых траў і асобна канюшыны.

Шматгадовыя травы найбольш пашыраны ў паўночна-ўсходнім куце Рэспублікі — у ваколліцах Віцебску і Воршы і наогул на поўнач ад Дзьвіны. У гэтай-жа краіне моцна пашыраны і аднагадовыя травы — гадоўным чынам віка. Шэраг прычын высоўваюць Віцебшчыну на першае месца ў Беларусі з боку травасеяньня. Цяжкія глебы і вільготны







Карт. 18.

клімат робяць культуру зімовага збожжа і бульбы менш пэўнымі, чым у рэшце Беларусі і адначасна вельмі спрыяюць росту кармовых траў. У гэтым-жа кірунку ўплывае пашыраная тут культура лёну і ўрэшце характар землекарыстання — адсутнасць буйных вёсак, якія да часоў соцыялістычнага землеўпарадкавання наймацней перахоўвалі традыцыі трохпалёўкі.

Другім асяродкам пашырэння травасеяння зьяўляецца Менска-Слуцкі раён. Тут таксама значныя плошчы заняты канюшынаю (най-

**КАРМОВЫЕ
ТРАВЫ
1928г.**

УМОЎНЫЯ ЗНАКІ:

	<3%	да ас. по. засебу.
	3-6%	" "
	6-12%	" "
	>12%	" "



Карт. 19.

больш у Самахвалаўскім раёне—8,7%), але ня менш моцна прадстаўлены аднагадовыя травы, сярод якіх віднае месца належыць сарадэлі. Кліматычныя і глебавыя умовы тут наогул больш спагадныя для культуры збожжа і бульбы і гэтыя культуры развіты тут наогул мацней чым у Віцебшчыне. Лёнярства за тое ў Менска-Слуцкім раёне носіць амаль выключна натуральны характар і грае вельмі малую ролю ў гаспадарцы. Паўночная частка краіны дрэнна забяспечана сенажацямі, што да пэўнай меры прымушае разьвіваць травасеяньне, але на паўдні, у Слуцшчыне сенажацяў шмат. Наогул травасеяньне ў Менска-Слуцкай краіне, трэба думаць, звязана з павышанымі вымаганьнямі да кармовых рэсурсаў, якія ставіць інтэнсыўная жывёлагадоўля. І калі ў Віцебшчыне, ня гле-

дзячы на значныя разьмеры травасеяння, амаль не заўважаецца скарачэння папару, што сьведчыць наогул аб захаванасьці некаторых экстенсыўных перажыткаў, дык у Менска-Слуцкай краіне разьвіцьцё травасеяння, як і разьвіцьцё лубінавай культуры, ідзе за кошт скарачэння чыстага папару.

Да гэтага дадамо, што ў Менска-Слуцкай краіне культура бульбы значна мацней пашырана, чым ў Віцебшчыне. Так, у самым падгароднім Віцебскім раёне на 1 гасп. прыходзіцца толькі 0,32 дзес. за севу бульбы, тады як у бліжэйшых да Менску раёнах бульбы сеюць

па 0,6—0,8 дзес. на 1 гаспадарку ў сярэднім па раёне. У Віцебшчыне праўда мацней пашыраецца культура кармовых караньплодаў, але яна нідзе яшчэ не дасягнула значнейшых разьмераў.

Падагульняючы сказанае, можна адзначыць, што сыстэму ральніцтва ўсёй БССР апроч Палесься можна лічыць палепшанай збожжавай трохпалёўкай ў розных аднак ступенях зьмененай. Менска-Слуцкая краіна паводле арганізацыі свайго ральніцтва ўжо набліжаецца да інтэнсыўнага пладазьмену, а Віцебшчына (раён ваколіц Віцебску) ідзе сярэднім шляхам паміж пладазьменам і льяным травапольем, захоўваючы разам з тым вялікія абшары незанятага папару.

Асобна трэба сказаць некалькі слоў аб паўночнай Магілёўшчыне, дакладней аб Магілёўска-Мсьціслаўскай краіне. Паводле сваіх прыродных асаблівасьцяў яна мае шмат супольнага з Менска-Слуцкай краінай, але значна адстае ад апошняе дзякуючы менш выгоднаму геаграфічнаму палажэньню. Гэта адбываецца і на тыпе ральніцтва. Хаця наогул тут мы бачым павялічаны процант ральлі пад засевам, але скарачэньня чыстага папару амаль што нязначна. Калі прагледзіць па тых-жа даных веснавога роспыту 1927 г. разьмеры засеваў у папарнай зьяяне, якіх вельмі многа можна знайсці ў Менска-Слуцкай краіне, дык тут такіх простых паказаньняў аб заняцці папару вельмі мала. І калі ўсё-ж плошча засеваў у параўнаньні з плошчай папару значна перавышае разьмеры, якія адпавядаюць трохпалёўцы, дык гэта мабыць трэба прыпісаць або разьвіццю прысялібных беспопарных севазваротаў (г. зв. адсеваў), якія ў трохпалёвае зьменаваньне не ўваходзяць, або пашырэньню беспопарнае двухпалёўкі¹⁾. Канюшыны тут сеюць ня дужа многа (2—4%), за тое бывае шмат аднагадовых траў, а ўласнае вікі, прычым у адным з раёнаў — Мсьціслаўскім колькасьць яе засеваў даходзіць да максымальнай па Рэспубліцы лічбы — 10,1%. Ральніцтва Магілёўшчыны відаць ідзе ў тым-жа кірунку, што і Меншчыны, але з пэўным адставаньнем.

Некаторае узмацненьне травасеяньня можна яшчэ пабачыць у Гомельшчыне, дзе аднагадовыя травы даходзяць часамі да 4%, канюшыны ж — нязначныя колькасьці. Гомельшчына па сваіх прыродных умовах крыху набліжаецца да Палесься, маючы ў той-жа час шмат больш спаданнага рыначнага ўмовы. Гэта дазваляе шляхам аналёгіі рабіць пэўныя меркаваньні аб кірунку разьвіцця ральніцтва ў сумежных палескіх раёнах пры ўмовах палепшаньня ў іх шляхоў зносіні і рыначнага палажэньня.

Найменш разьвіта травасеяньне а) у абложнай краіне Прыпяцкага Палесься, б) у паўднёвай Магілёўшчыне і в) ва ўсёй Барысаўшчыне і сумежных з ёй паўднёвых раёнах Віцебскай акругі. Апошнія дзьве краіны маюць да таго-ж слаба скарачаную плошчу папару, што дазваляе лічыць іх прадстаўнікамі найпаўней перахаванае трохпалёўкі.

Параўнаўчы разгляд картаграм усіх успомненых прызнакаў сыстэмы ральніцтва дазваляе нам вылучыць на прасторах БССР раёны сыстэм ральніцтва, паданыя на картаграме 20. I. *Пладазьменныя* (засеў займае больш 75% ральлі, папар скарачаны, значнае травасеяньне, звычайна звыш 10%) — а) Менска-Слуцкі (папару менш 20%) і б) Віцебскі (папару да 22%). II. *Раёны занятага папару* (пад незанатым папарам менш 20% ральлі, але травасеяньне слабаразьвітае — травы займаюць

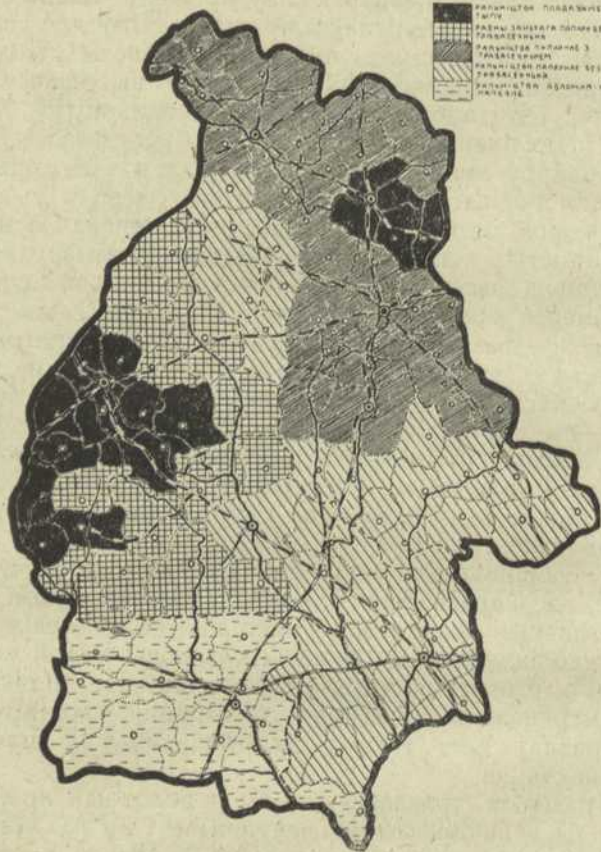
¹⁾ Аб двухпалёўцы ў гэтай краіне успамінае А. В. Озеров у кнізе „Белорусский скот“. 1928 г. Стр. 82.

менш 5% засеўнае плошчы)—а) Г л у с к і раён, б) Б а р ы с а ў с к і раён. III. Папарныя раёны з травасеяньнем (чыстага папару больш 20%, кармовых траў больш 5%—а) Полацка-Гарадоцкі раён, б) Варшанскі і в) Магілёўскі. Апошні займае пераходнае палажэньне, набліжаючыся да больш інтэнсыўнага I тыпу: разьмеры незасеенага папару мала перавышаюць 20% ральлі тады як палавіна адм. раёнаў

СЫСТЭМЫ РАЛЬНІЦТВА

УМОЎНЫЯ ЗНАКІ:

	РАЛЬНІЦТВА ПЛАВАЎКІНІНАГА ТЫПУ
	РАЁНЫ ЗАСЕЎАГА ПАПАРЭЗ ІНТЭНСІВНАГА ТРАВАСЕЯЊНЯ
	РАЁНЫ ЗАСЕЊАГА ПАПАРЭЗ ІНТЭНСІВНАГА ТРАВАСЕЯЊНЯ
	РАЛЬНІЦТВА ПЭРАХОДНАГА ТЫПУ
	РАЁНЫ СЛАБАГА ПАПАРЭЗ ІНТЭНСІВНАГА ТРАВАСЕЯЊНЯ
	РАЛЬНІЦТВА АБЯВНАГА ТЫПУ



К а р т. 20.

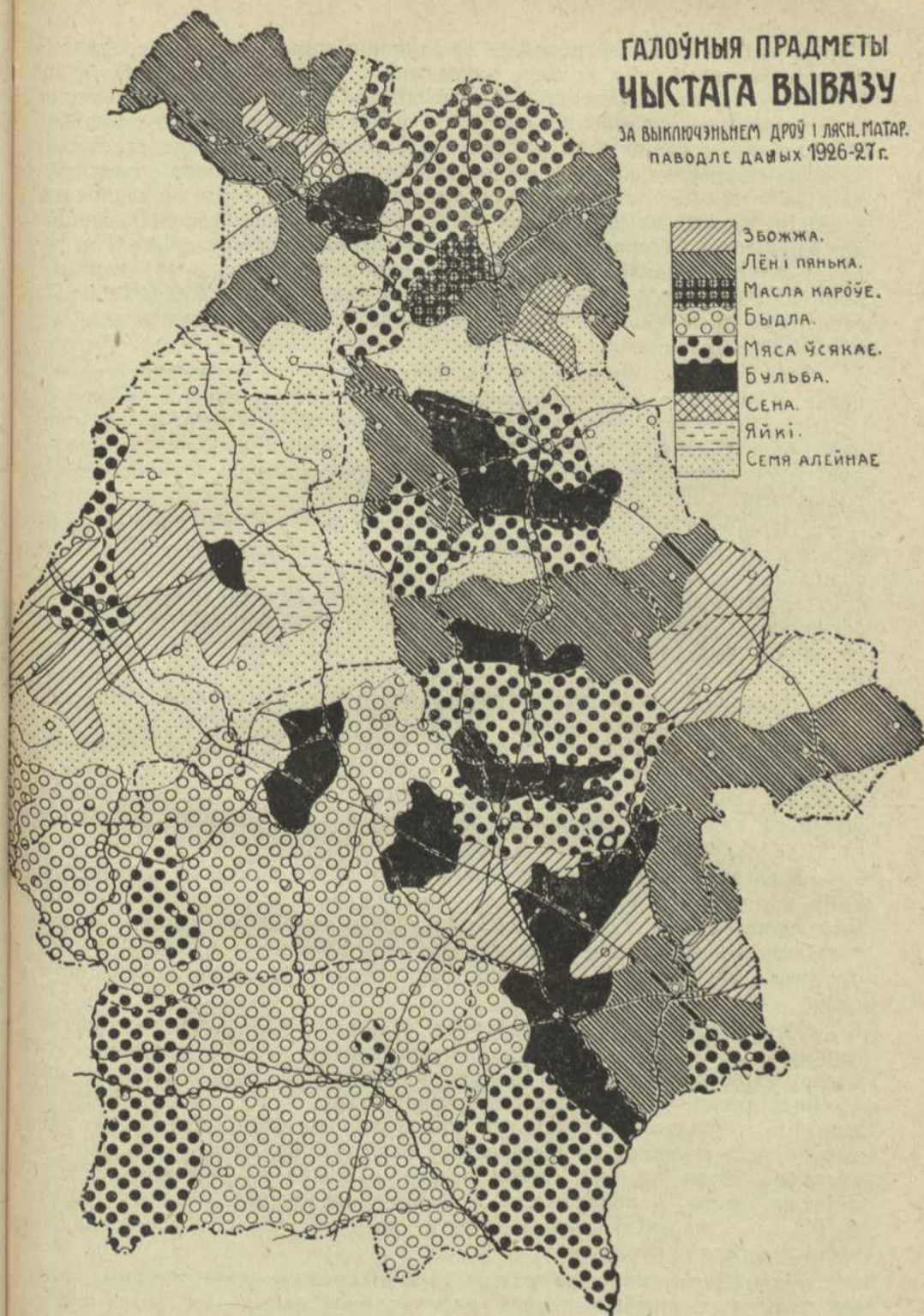
пад засеўнай плошчай мае больш 75% ад плошчы ральлі. IV. Папарныя раёны з слабым травасеяньнем. За нямногімі выключэньнямі чысты папар займае 20—25% ральлі, а кармовых траў менш 5%. Сюды належаць раёны—а) Халопеніцкі, б) увесь паўднёвы ўсход Рэспублікі—Гомельска-Бабруйска-Крычаўскі раён. V. Абложна-пярэстапалёвы Мазырскі раён.

3. Кірунак спецыялізацыі ральніцтва.

Апроч сыстэмы ральніцтва для нас, як ужо раней гаворана, мае важнае значэньне кірунак спецыялізацыі ральніцтва, аб якім мы можам даведацца, разглядаючы галоўныя рыначныя галіны і культуры.

ГАЛОЎНЫЯ ПРАДМЕТЫ ЧЫСТАГА ВЫВАЗУ

ЗА ВЫКЛЮЧЭНЬНЕМ ДРОЎ І ЛЯСН. МАТАР.
ПАВОДЛЕ ДАНЫХ 1926-27г.



Карт. 21. Пераважныя сельскагаспадарчыя прадукты чыстага вывазу (паводле М. Азбукіна).

Лічбы чыгуначных перавозак як за апошнія гады, так і за перадваенны час згодна з усімі іншымі паказчыкамі адносна таварнасьці беларускае сельскае гаспадаркі і данымі дынамікі гаспадаркі паказваюць, што асноўнымі таварнымі культурамі ў нас зьяўляюцца лён і бульба. Мясамі наглядаецца і вываз збожжа, асабліва калі разглядаць лічбы, якія адносяцца да першых гадоў НЭП'у, часу продналогу і нятрывай валюты. Але ўжо вельмі хутка па меры адбудовы гаспадарчага жыцця збавявая продукция ізноў, як і перад вайною, скарачаецца да разьмераў натуральных патрэб земляробчага насяленьня і часткаю — патрэб невялікіх гарадзкіх асяродкаў у найбольш ураджайных частках Рэспублікі. Прымаючы ўсё гэта пад увагу, аб спэцыялізацыі гаспадаркі таго або іншага раёну Беларусі ў кірунку збавявае культуры гаварыць цяжка.

Каб не ўскладняць працы мы затрымаемся на важнейшых культурах, у напрамку якіх спэцыялізуецца сельская гаспадарка Беларусі і разгледзім, у якіх іменна частках тэрыторыі гэтыя культуры наймацней прадстаўлены, і асабліва, у якіх яны даюць найбольшую таварную масу. Мы затрымаемся перад усім на культурах бульбы, лёну і канпель.

Першую і вельмі ўдалую характарыстыку з гэтага боку паасобных частак Беларусі мы можам злажыць сабе на падставе праведзенай спэцыяльна для нашага раёнаваньня працы М. В. Азбукіна па географіі чыгуначных перавозак. Усе сельска-гаспадарчыя продукты, якія фігуруюць у вывазе паасобных станцый за 1913 і 1926-7 г., ацэнены па адпаведных цэнах і аднесены да тэрыторыі, якая цяжыць да кожнай з станцый. Такім чынам прасторы Рэспублікі разьдзелены на значную колькасьць раёнаў паасобных чыгуначных станцый, дзівосныя граніцы якіх маюць, аднак, пад сабою рэальны грунт—сувязь з пэўнай чыгуначнай станцыяй. Відавочна, што гэта дае права нам усе лічбы, якія адносяцца да вывазу і прывозу станцыі, пашыраць на ўвесь яе раён. У супастаўленьні з іншымі крыніцамі гэты матар'ял дазваляе высветліць сапраўдную лэкалізацыю рыначных галін гаспадаркі.

З багатых матар'ялаў азначанага досьледу мы тымчасам скарыстаем адну картаграму, якую і падаем у зьменшаным выглядзе (карт. 21). Яна паказвае, які з сельска-гаспадарчых продуктаў займае першае месца ў гэтым вывазе кожнае станцыі. Для магчымасьці параўнаньня ўсе продукты расцэнены па сярэдніх рэспубліканскіх цэнах адпаведнага году.

Хяця лішне рэдкая ў некаторых частках БССР чыгуначная сетка зацягнута і залішне схэматызуе малюнак картаграмы, усе-ж мы па сутнасьці атрымоўваем даволі добрае ўяўленьне аб разьмяшчэньні паасобных рэзка спэцыялізаваных раёнаў. Так, зусім добра выяўляюцца раёны валакняных культур; крыху горш — раёны бульбы, бо тут для поўнага малюнку не стае вывазу сьпірту і крухмалу, дый наогул культура гэтая ня мае такога рэзкае рыначнасьці, як валакняная. Збожжа, хаця і пераважала ў вывазе некаторых станцый яшчэ ў 1926-27 г., але відавочна, што гэта—раёны не ўзрастаючае, а спадаючае збавявае культуры.

Пяройдзем цяпер да разгляду іншых дадзеных аб цікавых для нас культурах, прычым пачнем якраз з валакняных, дзе мы можам спадзявацца атрымаць найбольш пэўныя вынікі.

4. Валакняная спецыялізацыя

Геаграфія льянянай культуры як у наш час, так і перад вайною дае даволі падобны малюнак. Раёны таварнага лёну, наогул кажучы, ляжаць на ўсход ад Бярозы і Дняпра, тады як на захадзе Рэспублікі лён мае выключна натуральнае значэнне. Гэта адносіцца прынамсі да льянянага валакна, якое іграе сапраўды буйную ролю ў беларускім вывазе. Што-ж да льянянага і наогул алейнага семя, дык яно іграе ў гаспадарцы значна меншую ролю і яго таварныя лішкі мы можам знайсці хоць і ў меншых размерах бадай ці не па ўсёй Беларусі. Але тут яго можна лічыць барджэй што пабочным продуктам, тады як асноўны продукт—валакно спажываецца тут самой гаспадаркай і ад патрэб апошнія залежаць самыя размеры льянянай культуры. На ўсходзе, зразумела, і таварныя лішкі семя будуць значна большыя (гл. табл. у канцы кнігі).

У падставу раёнавання мы кладзем таварнае валакно. Аб раёнах яго лішкаў нам гавораць ужо лічбы чыгуначных перавозак. Для удакладнення граніц станцыйных раёнаў, якія могуць быць дзякуючы рэдкай сетцы чыгунак не заўсёды дакладнымі, возьмем данныя веснавога роспыту аб удзеле лёну ў засеўнай плошчы і аб размерах засева лёну, якія прыходзяцца на 1 гаспадарку. Апошняя адзнака для нас асабліва важная. Параўнаўшы геаграфію яе з даннымі чыгуначных перавозак, мы схіляемся да таго вываду, што ў раёнах натуральнага льянства прыблізна прыпадае на гаспадарку менш 0,15 дзес. лёну. Наадварот, вылучыўшы ўсе раёны, дзе на гаспадарку прыпадае больш 0,15 дзес., мы атрымоўваем даволі згодную з іншымі дадзенымі карту льяняных раёнаў. Калі мы картаграфуем процант лёну ў засеўнай плошчы, дык тут малюнак будзе менш выразны, што і зразумела; для натуральнага гаспадаркі важна імяна пэўная колькасць прадукцыі і адпаведная пэўная плошча пад лёнам, а ня той ці іншы яе процант у засеве. Аднак і тут раёны бяспрэчна натуральнага льянства маюць менш 4% лёну. У тых раёнах, якія маюць лёну вышэй гэтае лічбы, мы бачым звычайна выразнае таварнае льянства; калі-ж лічбы перавозак не паказваюць таварнага льянства, дык мы павінны ўсё-ж шукаць тых ці іншых прычын павышаных размераў гэтае культуры. Толькі для некаторых раёнаў мы можам растлумачыць у такіх выпадках пашыраныя размеры льянства павялічанымі патрэбамі натуральнага гаспадаркі. Магчыма гэта сказаць напр., адносна некаторых раёнаў усходняга Палесься з развітым дамовым ткацтвам. У пераважнай-жа большасці выпадкаў лічбы веснавога роспыту даюць саўсім дакладнае ўяўленне аб раёнах таварнага льянства.

Што гэта так, мы можам переканацца, разглядаючы яшчэ адну крыніцу, верагоднасьць якое трэба лічыць высокай, — данныя аб контрактацыі і аб загатоўках лёну ў паасобных раёнах. Асаблівае значэнне маюць даныя аб контрактацыі лёну. Яны грунтуюцца на дакументальных матар'ялах адносна кожнай кантрактаванай гаспадаркі і атрыманыя намі ў выглядзе дакладных падсумаванняў па тэрыторыях паасобных адміністрацыйных раёнаў. Апроч таго, нам даводзілася ня раз карыстацца гэтымі данымі для іншых мэт у саўсім сырым відзе. Для пэўных абмежаваных тэрыторый мы высвятлялі размяшчэнне контрактацыі лёну па асобных вёсках і ў выніку атрымоўвалі саўсім дакладную геаграфію дробных гнёзд таварнага льянства. Відавочна, што і раённыя падсумаванні, якімі мы карыстаемся ў гэтай працы,

дадуць нам добрую географію асноўных гнёзд таварнага льнярства па Рэспубліцы.

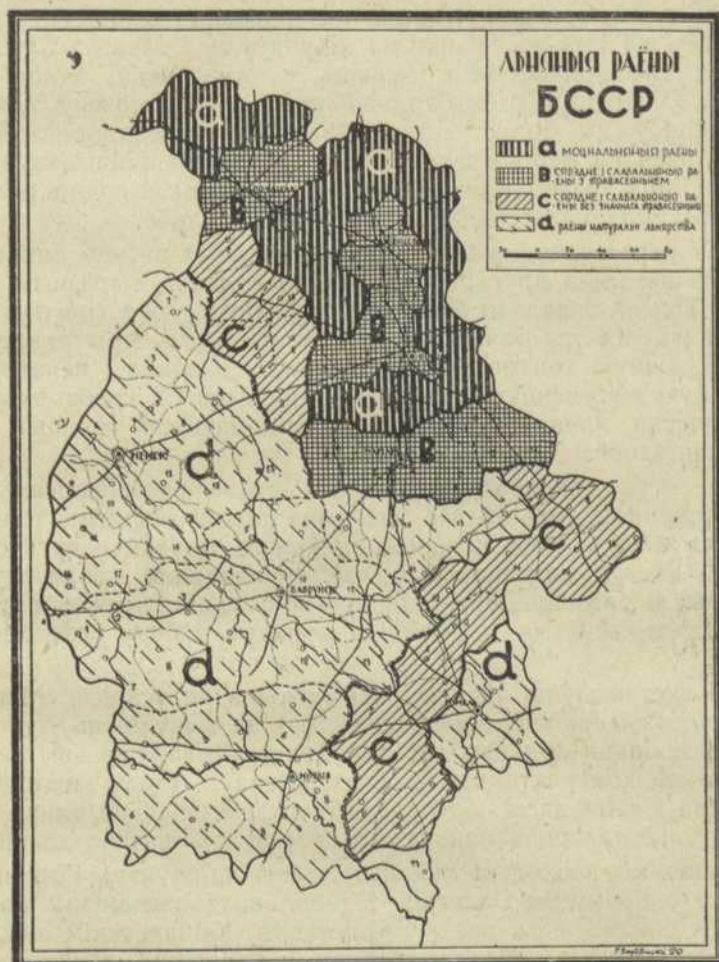
Данныя аб загатоўках маюць менш агульны характар. Загатоўкі праводзяцца некалькімі арганізацыямі. Лічбаў па ўсіх арганізацыях мы дастаць не маглі. Да таго-ж лічбы гэтыя ў лепшым выпадку адносяцца не да дробных раёнаў загатоўкі, а да заготовачных пунктаў, якія сьцягваюць да сабе тавар нярэдка з значнай адлегласьці. Так мне самому даводзілася спаткацца з фактам таго, што лён паўднёва-ўсходняй часткі Лязьнянскага раёну ідзе на заготовачныя пункты ў Смаленшчыну — у Любавічы і Рудню; дробная розьніца цен прымушае селяніна везьці свой тавар на значныя адлегласьці і здаваць яго далёка ад бліжэйшага заготовачнага пункту.

Данным аб контрактацыі можна зрабіць два закіды. Першы гэта той, што імі фактычна рэгіструюцца не стыхійныя зьявы масавае гаспадаркі, якія і падлягаюць нашаму вывучэньню, а пэўны від дзейнасьці дзяржаўных і коопэрацыйных органаў, накіраванай плянавымі меркаваньнямі. Другі закід — што не заўсёды контрактацыя цалкам выконваецца, асабліва, калі павялічэньне контрактацыі выклікана якімі-небудзь незвычайнымі умовамі — неабходнасьцю атрымаць крэдыт грашымі і насеннем з прычыны неурадка папярэдняга году ці якіх іншых выпадковых гаспадарчых патрэб.

Апошнія закіды часамі маюць пад сабою грунт і ў паасобных выпадках могуць крыху сказаць нашыя колькасныя ўяўленьні аб разьмяшчэньні таварнага льнярства. Што-ж да першага закіду, дык яго трэба адхіліць. Пляновая дзейнасьць дзяржавы і коопэрацыі ў даным выпадку выяўляе ўсе магчымыя таварныя лішкі лёну, да пэўнай меры форсіруе процэсы іх утварэньня, але тым часам не ставіла сабе задачай утварэньня льняных раёнаў, там дзе няма для гэтага належных прыродных і эаномічных умоў. Яшчэ меншае значэньне тут могуць мець мясцовыя асаблівасьці дзяржаўнага і коопэрацыйнага апарату. Разглядаючы картаграму контрактацыі мы, праўда, можам пабачыць пэўную колькасьць законтрактаваных гэктараў у тыповых раёнах натуральнага льнярства. Магчыма, што мы тут бачым вынікі імкненьня мясцовага апарату абавязкова выканаць заданьні аб контрактацыі. Аднак, лічбы гэтыя застаюцца так непараўнальна меншымі ў параўнаньні з лічбамі контрактацыі сапраўды льняных раёнаў, што ня могуць ані трохі зьмяніць малюнку супраўднага разьмяшчэньня таварнага лёну. Наадварот, тыя рысы льняных раёнаў, якія выяўляліся намі пры дапамозе даных веснавога роспыту і чыгуначных перавозак, ня толькі пацьвердзіліся але сталі дзякуючы даным аб контрактацыі значна больш рэльефнымі, што і дазваляе даць на падставе ўсіх гэтых матарыялаў аб'яднаную картаграму льняных раёнаў.

У выніку сказанага аб льнянай спэцыялізацыі можам вылучыць перад усім моцна-льняныя раёны, у якіх таварнае льнярства выяўлена саўсім выразна і ў даных аб плошчах засеву ($>4,5\%$ лёну ў засеве або $>0,15$ дзес. на 1 гасп.), і ў даных аб контрактацыі, і аб чыгуначных перавозках. Такімі раёнамі можна лічыць а) Дрысенскі (4 адм. раёны), б) Шклоўска-Ляднянскі, в) Віцебскі. Апошні раён уласьціва трэба назваць Гарадоцкім, бо ў бліжэйшых ваколках Віцебску (Віцебскі і Высачанскі адм. раёны) лён у засеве займае нязначнае месца — амаль таксама, як у раёнах натуральнага льнярства. Моцна зьніжаецца тут і контрактацыя льнянага валакна, а значныя загатоўкі

такіх пунктаў як Віцебск відавочна адносяцца да больш далёкіх ад гораду мясцовасьцей, якія ўжо не ўваходзяць у ўспомненія намі падвіцебскія адм. раёны. Растлумачыць гэтую зьяву можна ўплывам блізкага і моцнага рынку, дзякуючы якому лён з транспартабельнымі прадуктамі яго перапрацоўкі выцесьняецца спэцыфічнымі падгароднімі культурамі — бульбай і травамі, якія часткаю маюць самастойнае ры-



Карта 22.

начнае значэнне, а перад усім служаць кармовай базай для інтэн-
сыўнай малочнай жывёлагадоўлі.

Калі адносна вакол Віцебску гэтае выгасанне лёну лёгка да-
ецца вытлумачыць, дык цяжэй гэта зрабіць адносна вакол такога
параўнаўча невялікага гарадскога цэнтру як Полацк або Ворша. Ад-
нак, тут мы знаходзім раёны са зніжаным льянствам, абкружаныя
амаль не з усіх бакоў выразна льянянымі раёнамі. Адносна Полацку
яшчэ можна заўважыць, што вакол гэтага гораду маюць пераважна
пяшчаную глебу, якая не спагадае разьвіццю льянянай культуры. Ад-
нак і на захад і паўдня ад Полацку на сугліністых глебах Ветрынска-

га і Вушацкага адм. раёнаў таварнага лёну вельмі мала; за тое тут разьвіваецца травасеяньне. Значныя загатоўкі самога Полацку тлумачацца падвозам валакна здалёку.

Яшчэ цяжэй вытлумачыць заніканьне лёну ў ваколіцах Воршы і Талачына. Тым часам як на захад ад Воршы мы спатыкаем лёсавыя і лёсаватыя суглінкі, глебы як быццам цалкам адпаведныя вымогам льянянай культуры, аднак і тут лён выцясьняецца іншымі культурамі—перад усімі бульбай і травамі. Прыходзіцца лічыць, што абодва гэтыя раёны разьвіваюцца па тым-жа прыблізна кірунку, як і Менска-Слуцкая пладазьменная гаспадарка, хаця і маюць у сучаснасьці моцна-папарнае ральніцтва. Віцебскі-ж раён барджэй усяго ўжо перажыў льяняны кірунак і перайшоў да больш інтэнсыўных форм гаспадаркі. Шклоўска-Ляднянскі раён па меры прасоўваньня на паўдня к Магілеву і Чавусам таксама робіцца значна менш льяняным. Тут, аднак, іграюць ролю больш лёгкія глебы, якія палягчаюць канкурэнцыю бульбе.

Апроч пералічаных вышэй буйных льяняных раёнаў можна заўважыць яшчэ некалькі другарадных раёнаў з менш выразным льяняным кірункам. Так на захад ад Аршанскага раёну, у Халопеніцка-Чарэйскім раёне мы бачым як павялічаныя разьмеры льяняных засеваў, так і значную контрактацыю льянянага валакна і некаторы вываз праз адзіную чыгуначную станцыю раёну Крупкі. Трэба думаць, што значная частка льянянага валакна вывозіцца праз станцыі суседніх раёнаў (напр. праз Талачын, Барысаў).

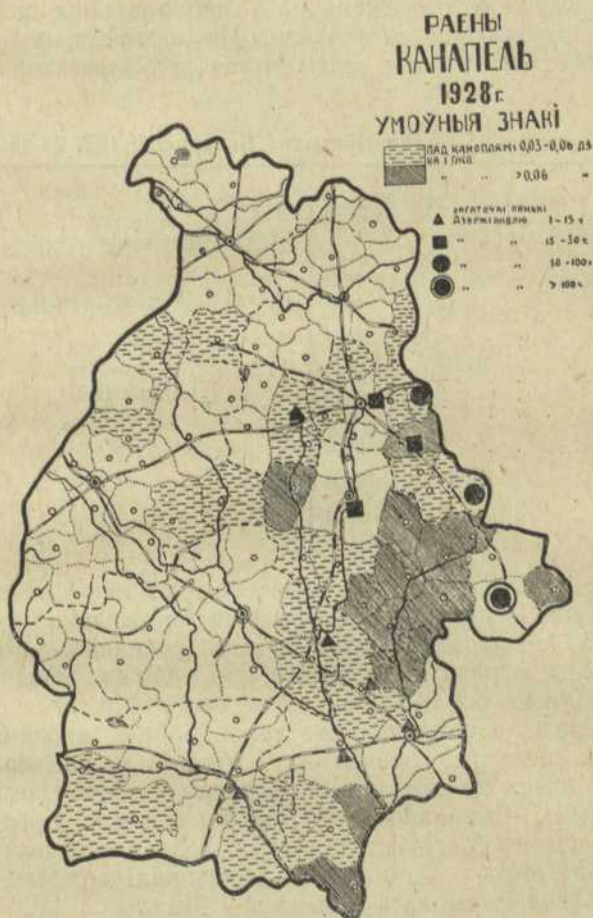
Тады як усе папярэднія льяняныя раёны разьвіваліся ў умовах хаця і папарнага ральніцтва, але пры даволі значным травасеяньні Халопеніцкі льяняны раён адзначаецца нямаля поўнай адсутнасьцю травасеяньня і наогул захаванасьцю чыстай папарнай трохпалёўкі. Якія ўмовы спрыялі разьвіццю тут льянства-сказаць тымчасам цяжка, бо гэты раён належыць да найменш вывучаных з боку свае прыроды і гаспадаркі.

Другі эктэнсыўны льяняны раён ляжыць на ўсходзе Магілеўскай акругі. Сучасныя статыстычныя паказчыкі не выяўляюць тут асабліва значнага разьвіцця льяняных засеваў. Таксама слаба разьвіта тут дзеля нейкіх прычын контрактацыя льяняных засеваў. Аднак загатоўкі льянянага валакна і сям'я дасягаюць значных разьмераў. Тут, аднак, побач з лёнам выступае таварная пянька, аб чым будзе сказана далей.

Нарэшце мы знаходзім льяняныя раёны на поўначы Гомельшчыны, а часткаю і ў Рэчыцкім Палесьсі. Найбольшых разьмераў контрактацыі дае Уваравіцкі адм. раён; у Чачэрскім, Кашалеўскім адм. раёнах контрактацыя меншая, але статыстычныя паказчыкі льяняных засеваў большыя. Тое-ж можна сказаць у меншай меры аб Рэчыцкім і Брагінскім адм. раёнах. У цэнтры Бабруйскай акругі паўз Бярозу цягнуцца раёны з павышанымі разьмерамі льянства. Тут адбываецца значная кантрактацыя льянянага сям'еньня. Падобную зьяву бачым у Слуцкім раёне. Контрактацыя лёну на валакно тут нязначная.

Падагульняючы сказанае, мы можам вылучыць I—моцна-ляняныя раёны: а) Дрысенскі, б) Гарадоцкі, в) Шклоўска-Ляднянскі, II—сярэдня-ляняныя трохпалёвыя раёны: а) Халопеніцкі, б) Краснапольскі, в) Уваравіцкі, III—сярэдня і слаба льяняныя раёны э травасеяньнем: а) Полацкі, б) Віцебскі, в) Аршанскі, нарэшце IV—раёны натуральнага льянства: а) Менска-Слуцкі, Барысаўскі, Глускі, Мазырскі, Рагачэўскі, паўднёва Гомельскі.

Культура канпель у невялікіх разьмерах (0,01—0,05 дз. на гаспадарку) пашырана па ўсёй тэрыторыі Беларусі і ў большасьці раёнаў мае выключна натуральны характар. У паўднёва-ўсходнім баку Рэспублікі разьмеры гэтай культуры наогул большыя і ў некаторых раёнах мы спатыкаемся з рыначнымі каноплямі. Гэта цалкам зразумела. На паўднёвы ўсход ад Беларусі ляжыць найважнейшы канопляны раён СССР (Бранская губ., ЦЧО). Паўднёва-ўсходняя Беларусь



Карта 23.

зьяўляецца працягам і заканчэньнем на захадзе гэтага раёну, які, звычайна лічаць, заходзіць да Дняпра. Аднак, беларускія канопляныя раёны ў сучаснасьці слабей выяўлены. З межаў БССР у 1924-5 г. вывезена ўсяго 736, а ў 1925-6—1126 тон пянькі, тады як з цэнтральнага каноплянага раёну ЦЧО—7160 т¹⁾—у 7—10 разоў больш.

Найбольшых рэзультатаў культура канпель дасягае ў Магілёўскай акрузе, дзе ў Кармянскім раёне на 1 гасп. прыпадае 0,14-дз. канпель, і яны займаюць 3,5% агульнай засеўнай плошчы. Блізкія лічбы мы

¹⁾ Тутыхин. Центр. Черн. Обл. 1929.

бачым у Краснапольскім, Чачэрскім і Камарынскім раёнах (Гом. акр.). У гэтых раёнах (апроч Краснапольскага) наглядаецца і ўзрастаньне разьмераў канаплянай культуры. У іншых адм. раёнах усходняй Магілёўшчыны (б. Калініншчына) такога ўзрастанья мы амаль што не наглядаем. Наадварот у 1916 г. культура каняпель у вадазборы сярэдняга Сажа была шмат мацнейшай.

Статыстычныя даныя, ў тым ліку і статыстыка чыгуначных перавозак, на жаль, не заўсёды падае асобна лічбы на лён і пнянку, дзеля чаго мы змушаны абмежавацца ў меркаваньнях аб рыначнасьці гэтае культуры данымі аб загатоўках. Па важнейшых пунктах паўднёва ўсходняй Беларусі мы маем такія лічбы заготовак валакна ў 1927-8 г.

Загатоўкі Дзяржгандлю ў паўдн.-ўсходн. Беларусі ў 1927-28 годзе ў тоннах

Пункты					
	лён	Пянька		лён	Пянька
Ворша	36,1	18,6	Усяго па Магілёўскай акр. " " Гомельскай " " " Аршанскай "	305,8	166,4
Ляды	181,4	32,8			
Горкі	32,6	13,7			
Мсьціслаў	32,5	35,7			
Шклоў	38,3	—			
Магілёў	14,5	20,2			
Касьцюковічы	7,4	122,8			
Гомель	34,1	8,4			

Як бачым, у шэрагу раёнаў паўднёва-ўсходняй Беларусі канапляная культура іграе немалую ролю. Тым часам характар і ўмовы гэтай культуры добра не дасьледжаны і затым мы пакуль што ня лічым магчымым рабіць выразную ўстаноўку на спэцыялізацыю ўсіх гэтых раёнаў ў канапляным кірунку. Аднак жа географія гэтае культуры настолькі характэрная, а сама яна мае такое буйное значэньне ў народнай гаспадарцы, што ўсе раёны з 2 і больш % каняпель у засевае, з 0,05 і больш дзес. каняпелі на гаспадарку — мы будзем умоўна лічыць канаплянымі. Вызначаная гэтымі паказчыкамі прастора займае ўсю ўсходнюю частку Магілёўскай акругі (Калініншчыну) і сумежныя раёны Аршанскае акругі. Апроч таго павышаныя разьмеры каняпель мае паўднёвы захад Рэчыцкага Палесься (Камарын, Лоеў) і паасобныя раёны ў іншых Рэспублікі (Тураўскі і інш.). Тут, аднак, пнянка нетаварная. З прычыны неспагадных умоў для культуры лёну ў паўднёвым Палесьсі пнянку тут прадуць і ткуць з яе палотны на бялізну і інш. патрэбы.

5. Бульбяная спэцыялізацыя.

Сярод асыпных расьлін у Беларусі саўсім выключнае значэньне належыць бульбе. Займаючы ў БССР 13% засеўнай плошчы, яна ў агуловай прадукцыі ральніцтва займае значна большае месца (паводле вылічэньняў НКЗема БССР да 24%¹). Але яшчэ большай увагі чым павышаныя разьмеры культуры бульбы заслугоўвае яе роля ў рэарга-

¹) Перспективны план разьвіцця сельск. і лесн. хоз. на 1925-6—1929-30 г.

назацы гаспадаркі. Яшчэ аўтары мінулага веку¹⁾ заўважылі, што бульба, уваходзячы ў палявую гаспадарку, прымушае ламаць трохпалёўку. Сапраўды, бульба добра аплочвае гной і гаспадар пачынае класьці частку яго не пад жыта, як у трохпалёўцы, а пад бульбу, якую садзяць у яравой зьмяне. Але, мала гэтага,—поле з пад бульбы выходзіць добра апрацаваным і ўгноеным і зусім надаецца да засева на ім на лета ярыны, а ў чыстым папары з яго карысьці ў сэнсе пашы для жывёлы мала; з гэтага вынікае патрэба займаць нейкай расьлінай (найчасьцей ячменем, або выкай) тую частку папару, на якой летась была бульба. Нарэшце часта практыкуецца, асабліва ў больш паўднёвых частках Беларусі, культура самой бульбы ў папары, пры чым на бульбяніні ўвосень сеюць жыта. Відавочна, што культура бульбы зьяўляецца адным з найбольш магутных фактараў скарачэньня чыстага папару і набліжэньня традыцыйнае збажжавое трохпалёўкі да пладазьмену.

Вельмі важна адзначыць нам многабаковасьць выкарыстаньня бульбы: яна ўжываецца беларускім сялянствам у значных разьмерах а) на харчаваньне людзей у самой гаспадарцы. б) на кармленьне ўсіх відаў жывёлы — сьвіней, быдла, коней, авечак, птаства, в) на продаж у гарады і мястэчкі, г) на тэхнічную перапрацоўку ў сьпірт і крухмал. Разьмеры натуральнага спажываньня бульбы сям'ёй гаспадара і жывёлай цяжка падаюцца статыстычнаму падліку. А дзеля таго, што яно складае значна большую частку агуловай прадукцыі, чым гэта мае месца ў валакняных культур, дык тут па разьмерах рыначнай часткі прадукцыі крыху цяжэй меркаваць аб бульбяной спэцыялізацыі раёну і прыходзіцца больш увагі зьвяртаць на самыя плошчы засеваў бульбы. Аднак, і ў гэтых матар'ялах нялёгка бывае арыентавацца з прычыны пераважна натуральнага характару спажываньня бульбы і зьменнасьці сярэдніх разьмераў засеўнай плошчы на 1 гаспадарку па раёнах. Дзеля апошняй прычыны трэба вельмі крытычна падыходзіць да лічбаў працантовага ўдзелу бульбы ў засеўнай плошчы. Калі разглядзець географію гэтае адзнакі, дык можа злажыцца не саўсім дакладнае ўяўленьне, напр., аб канцэнтрацыі бульбяной культуры ў Палесьсі. Высокія % % бульбы ў засеве тут тлумачацца ня толькі разьвіцьцём абсалютных разьмераў бульбяное плошчы, але таксама значна зьменшанымі разьмерамі агульнай засеўнай плошчы, адносна якой нават нявысокія абсалютныя разьмеры бульбянога поля будуць даваць павышаныя працантовыя адносіны.

Калі мы цяпер для ўвядзеньня належных корэктываў возьмем разьмеры бульбяное плошчы на 1 гаспадарку, дык пабачым, што бульбяная культура прадстаўлена даволі моцна і ў больш паўночных раёнах. Усё-ж раёны найбольшага колькаснага разьвіцьця бульбяной культуры распалагаюцца якраз на паўдні. Усё Наддзвіньне, апроч бліжэйшых ваколіц Полацку, мае найменшыя засевы бульбы. Апроч таго малабульбяныя раёны сустракаюцца ўздоўж усходняй мяжы Рэспублікі (Ляды, Мсьціслаў, Касьцюковічы) і ў паўднёвым Палесьсі (Лельчыцы), у краіне абложнае гаспадаркі. У паўночнай і ўсходняй Беларусі малабульбянымі зьяўляюцца пераважна раёны таварнага льянства. Можна думаць, што абедзьве гэтыя інтэнсыўныя культуры конкуруюць між сабою, змагаюцца з-за плошчы. Умовы гэтае конкурэнцыі мала высветлены, але ўсё-ж кідаецца ў вочы, што на лёгкіх глебах і ў спагод-

¹⁾ Раевский М. Западный раён экспедиции по изучению хлебной торговли, ч. II.

ных рыначных умовах, асабліва ў ваколіцах гарадоў, перамагае бульба, — яна тут мае і значэнне кармовага сродку для інтэнсіўнай жыллагадоўлі і непасрэдна рыначнага продукту. Наадварот, на цяжкіх глебах і ў пэўным аддаленьні ад гарадоў перамагаюць лён і каноплі.

Зразумела, што пры гэтых умовах раёны наймацнейшага развіцця бульбы размяшчаюцца пераважна ў паўднёвай частцы Беларусі. Якраз Гомельшчына мае найбольш лёгкія глебы, даволі густую сетку шляхоў вадзяных і чыгуначных, а пры гэтых шляхох шэраг буйнейшых і драбнейшых паселішчаў гарадскога тыпу: Гомель, Бабруйск, Жлобін, Рэчыца, Рагачэў і дзесяткі мястэчак. Тож-бо якраз тут мы знаходзім найбольшыя разьмеры бульбяной культуры. У шэрагу адм. раёнаў Гомельшчыны бульба займае ад 20 да 25% засеўнае плошчы і на сялянскую гаспадарку прыходзіцца больш $\frac{3}{4}$ дзес. бульбы.

Другая многабульбяная пляма ляжыць у ўсходняй частцы Менска-Слуцкае пладазьменнае краіны і ў сумежных з ёю палескіх прасторах па рацэ Пцічу. У паасобных адміністрацыйных раёнах мы і тут знаходзім больш 20% бульбы ў засеве, а ў сярэднім бульбяная плошча 1 гаспадаркі тут нават вышэйшая, чым у Гомельшчыне — у паасобных адм. раёнах да 0,9 дзес. На поўначы гэтая пляма падымаецца да шырынні Менску, на ўсходзе крыху не даходзіць да Бярозы, на паўдні дасягае Прыпяці.

Рэшта прасторы Рэспублікі мае 10—15% бульбы ў засеве і сярэдняю плошчу бульбы на 1 гаспадарку 0,4—0,5 дз.

Геаграфія засеўнай плошчы бульбы ня можа цалкам задаволіць нас пры ўстанаўленьні раёнаў бульбяной спецыялізацыі. Бульба мае некалькі відаў выкарыстання, разьмеры якіх у паасобных раёнах нам невядомы. З гэтай прычыны адносна бульбы мы ня можам меркаваць як адносна лёну, што пэўная колькасць продукцыі або засеву на душу (ці на гаспадарку) здавальняе іх натуральныя патрэбы і што лішкі продукцыі (або плошчы) маюць на мэце таварную культуру. Затым у пытаньні аб бульбяной спецыялізацыі асаблівага значэння набываюць простыя паказчыкі таварнасьці.

Таварная бульба мае наступныя прызначэнні: а) непасрэднае забеспячэнне бліжэйшых гарадзкіх рынкаў, б) забеспячэнне больш далёкіх гарадзкіх рынкаў і в) забеспячэнне бульбаапрацоўчай прамысловасці. Аб колькасці бульбы першага прызначэння мы дакладных вестак ня маем. Статыстыка чыгуначных перавозак гаворыць нам аб колькасці таварнай бульбы, якая ідзе на далёкія рынкі (пераважна сталовыя гатункі бульбы). Урэшце, даныя аб контрактацыі бульбы побач з весткамі аб бульбаапрацоўчай прамысловасці (карт. 24) даюць нам геаграфію бульбы індустрыяльнага прызначэння.

Вываз бульбы па чыгунках мае месца ва ўсіх частках тэрыторыі рэспублікі, але не ў аднолькавых разьмерах. Рэзка вылучаецца з гэтага боку толькі Гомельшчына і Рагачэўшчына — разам узятыя яны вывозяць бульбы па чыгунках на 650—700 тыс. руб. (1926-27 г.). Больш менш значны вываз яшчэ мае Магілёўшчына і Аршаншчына (30—80 тысяч рублёў кожная). Рэшта раёнаў мае нязначны вываз, асабліва паўночная частка Беларусі і Мазырская Палесьсе.

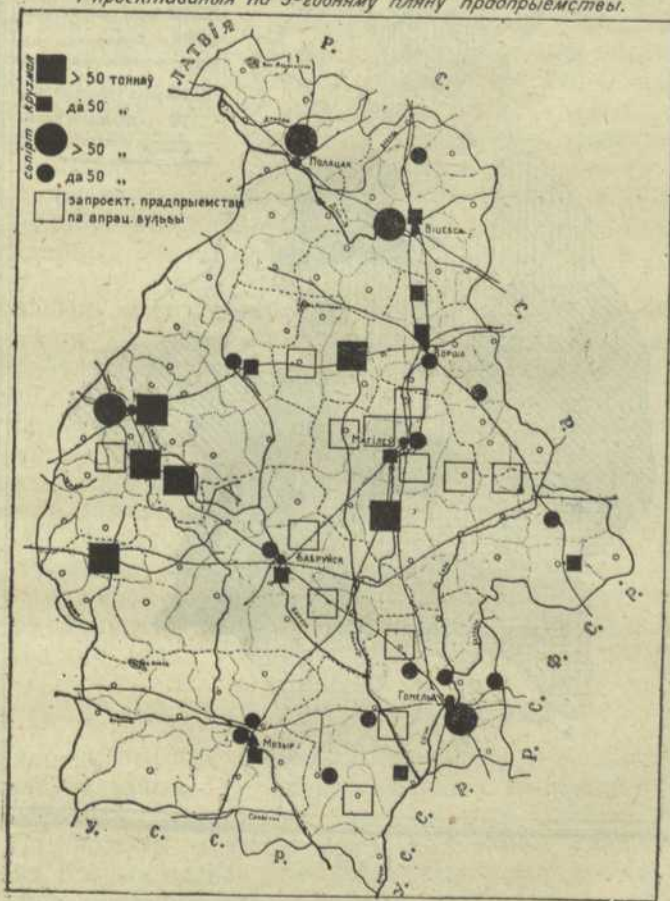
Даныя аб контрактацыі засеваў бульбы выяўляюць нам яшчэ новыя раёны таварнае бульбы. На першае месца паводле разьмераў контрактацыі бульбы выходзіць паўночна-заходняя Аршаншчына з сваімі крухмальнымі заводамі і браварамі. У 1927-28 г. тут закантрактвана звыш 1800 га. бульбы. Значную контрактацыю мы бачым у Мен-

ска-Слуцкай краіне, у ўсходняй Магілёўшчыне (Калініншчына да 1000 га.), у Рагачэўшчыне. Значна меншыя разьмеры контрактацыі мае паўночная Віцебшчына (Гарадоцкі раён), Барысаўскае Палесьсе, Пцічанскае Палесьсе. Паўночна-заходнія раёны (Полаччына) і амаль усе Прыпяцкае Палесьсе блізка што ня мелі контрактацыі бульбы.

Разьмяшчэньне контрактацыі бульбы пралівае новае сьвятло на даволі нявыразнае дагэтуль пытаньне аб раёнах бульбяной спэцыялі-

БУЛЬБААПРАЦОУЧАЯ ПРАМЫСЛОВАСЬЦЬ.

Вываз крухмалу і сьпірту па чыгунках у 1925-26 г. у тоннах і праектаваньня па 5-годняму пляну прадпрыемствы.

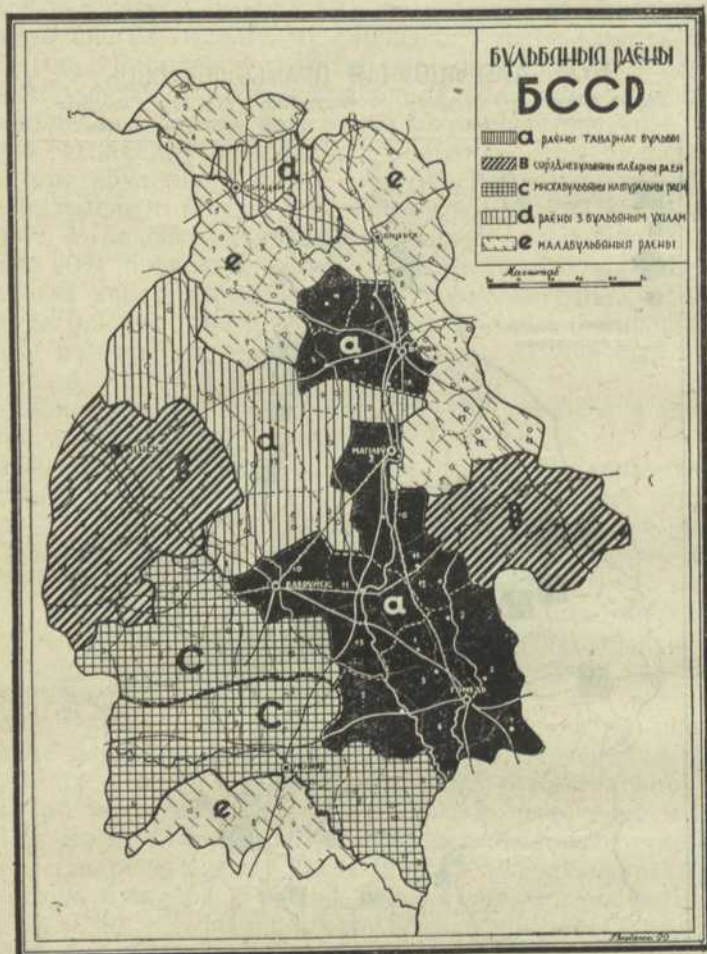


Карт. 24.

зацы. Мы знаходзім перад ўсім выразны Талачынскі раён таварнае бульбы ў Аршаншчыне, хаця там звычайныя статыстычныя весткі аб бульбяной плошчы паказваюць толькі сярэднія разьмеры бульбяной культуры (10—13% агульнай засеянай плошчы). Яшчэ да вайны там існавала даволі значнае гняздо крухмальных заводаў і бравароў; у сучаснасьці працуе там вялікі Талачынскі крухмальны завод, які адзін законтрактаваў 894 га. бульбы. Значэньнег этага факт ў сельскай гаспадарцы Аршаншчыны дужа вялікае. Бульбаапрацоўчая-прамысловасьць

і культура бульбы ператвараюць дагэтуль пераважна збажжавую гаспадарку Аршаншчыны ў больш інтэнсыўныя і прыбытковыя формы.

Падобныя зьявы, але толькі ў больш слабой форме наглядаюцца ў Калініншчыне. Тут з даваенных гадоў існуе шмат бравароў, якія ў сучаснасьці перайшлі да контрактацыі бульбы. Бульбяная плошча тут таксама разьвіта ня дужа моцна, а бульбяной спецыялізацыі прыхо-



Карт. 25.

дзіцца конкурываць з каноплямі і з лёнам. І ўсё-ж факт узмоцненай контрактацыі бульбы нельга не адзначыць, як паказчык аднаго з тых шляхоў, па якіх можа пайсьці далейшае разьвіцьцё сельскае гаспадаркі раёну.

Слабое разьвіцьцё контрактацыі ў Гомельшчыне відавочна звязана з недастатковым разьвіцьцём у гэтай краіне бульбаапрацоўчай прамысловасьці і узмоцненым вывазам сталовай бульбы з Гомельшчыны на далейшыя рынкі. Кідаецца ў вочы зусім нязначная контрактацыя ў такім моцнабульбяным раёне, як Пцічанскае Палесьсе. У даваеннай мінуўшчыне тут існавала густая сетка вялікіх бравароў, з якіх толькі нязначная частка ператрывала да нашага часу. Павялічаныя разьмеры бульбяной культуры ў гэтай краіне ўсё-ж нельга

тлумачыць толькі як гістарычны перажытак. Культура бульбы у гэтай краіне з лёгкімі глебамі, з даволі інтэнсыўнай жывёлагадоўлей дыктуецца самымі ўмовамі гаспадаркі. Бульба іграе тут ролю асноўнага кармовага і харчовага прадукту і ёсць цэнтральнай культурай ральніцтва, ня гледзячы на свой натуральны характар; яна ў сучаснасці і ў перспэктыве застаецца тут грунтам для інтэнсыўнай рыначнай жывёлагадоўлі.

Ня гледзячы на значныя разьмеры бульбяное плошчы, продукция бульбы ў гэтай краіне ледзьве пакрывае натуральныя патрэбы самой гаспадаркі, што відно ўжо хоць бы з таго, што ў раёнах з 18—20 процантамі бульбы ў засева нялічныя бравары, якія існуюць у краіне, знаходзяць для сябе больш выгодным выпісваць з Украіны кіяхі і перавозіць іх коньмі за 40—50 км. ад чыгункі, чым закупляць бульбу у суседніх сялянскіх гаспадарках. Скрозь па Пцічанскім і Менска-Слуцкім бульбяных раёнах мы бачым гэтае-ж самае парадоксальнае зьявішча: бравары працуюць на прывезеных здалёку кіяхох. І хаця ў шэрагу выпадкаў гэта і можна тлумачыць памылкамі нашых гаспадарчых ворганаў, але ўсё-ж у падставе ляжаць высокія мясцовыя цэны на бульбу, выкліканыя адсутнасцю значных таварных лішкаў яе ў гаспадарцы. Тое самае адносіцца і да Палесься Мазырскага і Рэчыцкага.

Наяўнасць контрактацыі бульбы ў некаторых раёнах Віцебшчыны і Барысаўскага Палесься заслугоўвае ўвагі, як паказчык магчымага разьвіцця бульбяной культуры ў гэтых раёнах пад уплывам прамысловасці.

На картаграме 25 мы вылучаем наступныя бульбяныя раёны: I—выразныя раёны таварнае бульбы а) Гомельска-Рагачэўскі, б) Талачынскі, II многабульбяныя натуральныя раёны а) Глускі. III сярэдне-бульбяныя раёны (з сярэдняй таварнасцю) а) Менска-Слуцкі, б) Паўночна-Прыпяцкае Палесьсе, в) Калініншчына. IV раёны з некаторым бульбяным ухілам — а) Барысаўскае Палесьсе, б) Полацкі і V малабульбяныя раёны а) Паўночны, б) Ляднянска-Мсьціслаўскі, в) Паўднёва-Прыпяцкае Палесьсе.

6. Раёны ральніцтва.

Для характарыстыкі тыпу ральніцтва паасобных раёнаў БССР мы выкарысталі паказчыкі а) інтэнсыўнасці і тэхнічнай вышыні ральніцтва, б) льнянай і канаплянай спецыялізацыі і в) бульбяной спецыялізацыі. Па кожнай з гэтых груп паказчыкаў шляхам крытычнага параўнаньня розных адзнак намі ўстаноўлены адпаведныя спецыяльныя раёны. Цяпер астаецца нам аб'яднаць гэтыя тры сыстэмы раёнаў у сынтэтычныя раёны ральніцтва.

Зрабіць гэта будзе не цяжка ўжо таму, што сам крытычны характар разгляду кожнай з адзнак прымушаў нас зьвяртаць адразу ўвагу і на ішыя адзнакі. Тэхнічна выканаць такое аб'яднаньне мы зможам шляхам накладкі адной на адну ўсіх трох картаграм. Для гэтай мэты можам проста напісаць на плошчы кожнай адміністрацыйнай адзінкі адзнаку аб тым спецыяльным раёне, да якога яна адносіцца. Такіх адзнак па ральніцтву для кожнай адзінкі будзе чатыры—адна аб сытэме ральніцтва і тры аб спецыялізацыі бульбяной, льнянай або канаплянай. Для прастаты мы іх адзначаем першымі літарамі лацінскага альфа

бэту і распалагаем у пастаянным для ўсіх адміністрацыйных адзінак парадку. Значэньне літараў паказана пры картаграмах спецыяльных раёнаў. Такім чынам напр. адзнака СЕА паказвае на раён папарнага ральніцтва з травасеяннем, малабульбяны, але з моцным таварным льярствам, ДАД—раён папарнага ральніцтва без травасеяньня, моцна-бульбяны, з натуральным льярствам.

Распалажыўшы паказаныя сумарныя адзнакі на картаграме (карт. 26), мы лёгка зможам аб'яднаць адміністрацыйныя адзінкі з аднолькавымі паказчыкамі. Яны у нас займаюць значныя суцэльныя тэрыторыі, што сьведчыць аб крытычнай прапрацоўцы і ўнутранай увязцы нашых спецыяльных раёнаў. Нязначная колькасьць адміністрацыйных адзнак будзе мець свае асаблівыя, пераважна пераходныя адзнакі і іх мы аднясем да тых або іншых буйных масываў, маючы на ўвазе заўсёды наймацней выяўленую адзнаку і таксама кіруючыся меркаваньнямі аб дынаміцы беларускага ральніцтва і яго спецыялізацыі. Выходзячы з гэтых меркаваньняў мы будзем пры адначасова моцна выяўленай льярнай і бульбяной спецыялізацыі раёнаў аддаваць перавагу бульбяной спецыялізацыі. Як ужо вышэй адзначалася, звычайна пры палёпшаньні рыначных умоў таварная бульба выцясьняе таварны лён (Віцебскі раён), а не наадварот. Таксама, калі даводзіцца вырашаць, да якога з раёнаў адносіць данную адміністрацыйную адзінку пераходнага тыпу да больш інтэнсыўнага ці да менш інтэнсыўнага, дык мы адносім звычайна яе да больш інтэнсыўнага масыву, кіруючыся таксама агульнай дынамічнай тэндэнцыяй ральніцтва да інтэнсыфікацыі. Аднак у падобных выпадках прыходзіцца лічыцца і з пэўнасьцю нашых вестак аб тэй або іншай адзнацы данае адміністрацыйнае адзінкі, з характарам прыродных і эаномічных умоў і іншымі асаблівасьцямі тэрыторыі.

Стараючыся не павялічваць праз меру колькасьці аб'яднаных раёнаў ральніцтва, мы абмяжваліся вылучэньнем 17 раёнаў, частку якіх можна ў далейшым нават лічыць толькі за падраёны. Каротка затрымаемса на характэрыстыцы гэтых раёнаў.

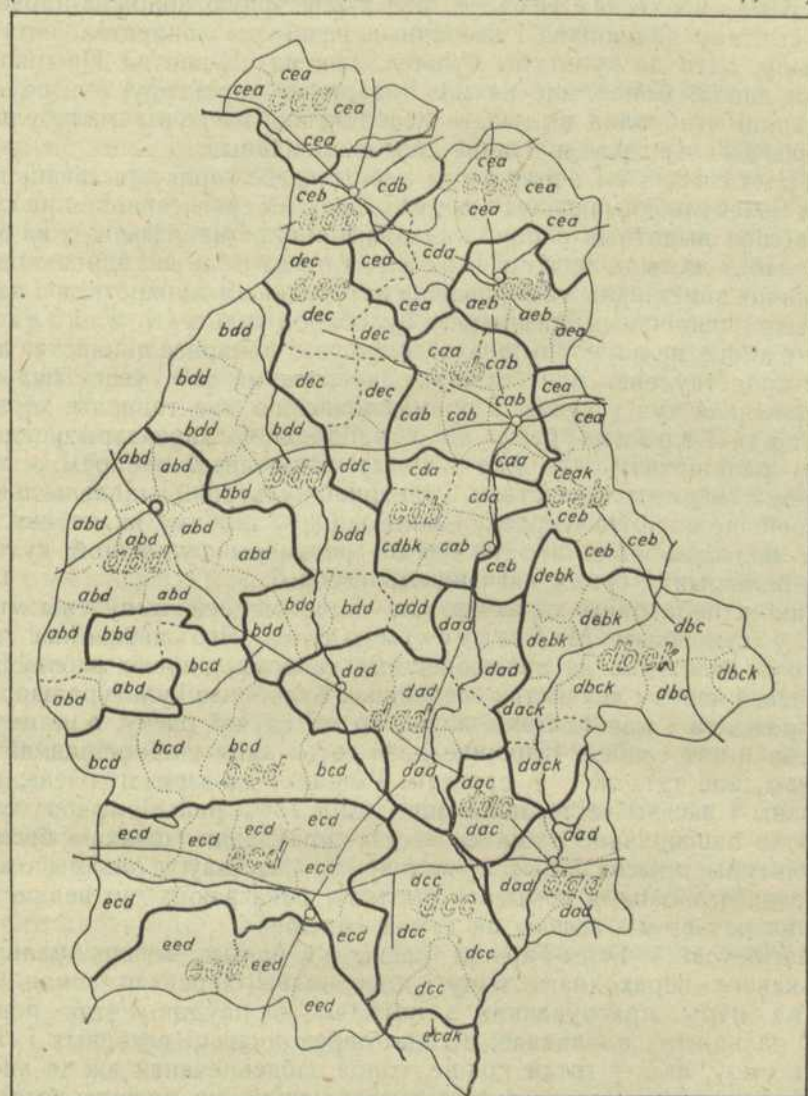
Менска-Слуцкі раён пладазьменнага тыпу з моцным разьвіцьцём травасеяньня, лубіну і наагул занятага папару мае сярэднія разьмеры таварнае бульбяное культуры і натуральнае льярства. Ральніцтва тут зьяўляецца асновай інтэнсыўнай жывёлагадоўлі і самастойна выяўленага рыначнага значэньня ня мае. Бульба ў значнай меры ідзе па крухмальні і бравары. Дзякуючы добрым сугліністым глебам раён забясьпечаны сваім збожжам і часткаю нават яго вывозіць.

Віцебскі раён пладазьменнага тыпу мае ўсё-ж значныя разьмеры таварнага льярства, з якім, аднак, конкуруюць бульба і травы.

Вакола Менска-Слуцкага раёну ляжаць бульбяна-збажжавыя раёны верхняга Палесься з моцна скарачаным папарам пры дапамозе культуры лубіну, але з вельмі слабым травасеяннем у вініку перавагі лёгкіх пяшчаных глеб. Бярэзінскае Палесьсе мае больш падкрэсьлены натуральна-збажжавы характар. Разьмеры бульбы крыху павялічаны. Пцічанскае (Глускае) Палесьсе наадварот мае моцна разьвітую бульбяную культуру, відавочна, кармовага прызначэньня. Культура лубіну разьвіта слаба і скарачэньне плошчы гэтага папару можна растлумачыць разьвіцьцём беспопарнай збожжава-бульбяной трохпалёўкі і двухпалёўкі, або наагул пашырэньнем беспопарнай культуры паводле паўднёва-палескага прыэстапалёвага тыпу. У некаторых раёнах тут паказаны значныя плошчы аблогі (Парыцкі раён)

РАЁНЫ РАЛЬНІЦТВА

(1. Система ральніцтва. 2. Бульбяны кірунак. 3. Лыжны кірунак. 4. Канапельны кірунак.)



Карт. 26. Раёны ральніцтва.

- | | |
|---|---|
| 1. Систэмы ральніцтва. | с. Многабульбяныя натуральныя раёны |
| а. Ральніцтва плодзменнага тыпу | д. Раёны з бульбяным ухілам |
| б. Раёны занятага папару без значнага травасеяння | е. Малабульбяныя раёны |
| с. Ральніцтва папарнае з травасеяннем | 3. Валакняная спецыялізацыя |
| д. Ральніцтва папарнае без значнага травасеяння | а. Моцна-лыжныя раёны |
| е. Ральніцтва абложна-пярэстапалёвае | б. Сярэдне і слабальныя раёны з травасеяннем |
| 2. Бульбяная спецыялізацыя. | с. Сярэдне і слабальныя раёны без травасеяння |
| а. Раёны таварнае бульбы многабульбяныя | д. Раёны натуральнага лыжарства |
| б. Сярэдня-бульбяныя таварныя раёны | к. Раёны таварных канапель |

у іншых аблога таксама павінна быць больш пашырана, чым гэта паказваюць данныя веснавых роспытаў.

Прыпяцкае Палесьсе мае характэрную абложна-пярэстапалёвую сыстэму ральніцтва і нязначныя разьмеры льнярства натуральнага тыпу. Што да культуры бульбы, дык на поўнач ад Прыпяці яна разьвіта даволі моцна, але ня мае таварнага характару; на паўдня-ж ад Прыпяці неабходна вылучыць асабліва экстэнсыўны малабульбяны Лельчыцкі падраён. Глебы скрозь пясчаныя.

Дрысенскі і Гарадоцкі раёны трэба характэрызаваць як папарныя малабульбяныя раёны з моцна разьвітым травасеяннем на суглінках (асабліва выдатныя з боку таварнага льнярства. Паміж іх на больш лёгкіх глебах ляжыць невялікі Полацкі падраён, які адрозьніваецца ад іх значна зьменшаным і пераважна натуральным льнярствам і наадварот крыху павялічанымі разьмерамі бульбяной культуры. У Талачынскім раёне на паўночным захадзе мясцамі таварнае льнярства даволі моцна прадстаўлена, але асабліва зьвяртае на сябе ўвагу бульбяная культура, якая тут у сувязі з прамысловасьцю мае таварны характар.

Гары-Гарэцкі раён, як і папарэдня, характэрызуецца папарным ральніцтвам, але ўжо з крыху скарачаным папарам, з травасеяннем, таварным льнярствам, і таварнай культурай канпель льнярства мацнейшае на поўначы раёну і зьніжаецца ў кірунку на паўдня. Раён наогул малабульбяны, але на паўдні разьмеры бульбяной культуры значна большыя ў сувязі лягчэйшымі глебамі.

Такі-ж пераходны характар, але яшчэ мацней выяўлены мы бачым і ў сумежным Магілеўскім раёне. Яго паўночная частка (Шклоў) належыць да найважнейшых таварна-льняных раёнаў БССР, у паўднёвай частцы льнярства слабейшае. Бульбяная культура наадварот моцна разьвіта і мае таварны характар на паўдні раёну, а на поўначы выяўлена шмат слабей. Нарэшце раён гэты, хаця і адносіцца да тыпу папарных, але тут, як і ў суседнім Гары-Гарэцкім раёне, папар скарачаны і засевы часта займаюць звыш 75% ральлі; трэба думаць, што гэтае пашырэнне плошчы засеву праходзіць шляхам беспапарнай культуры прысядзібных вучасткаў, бо „засеваў у папары“, а, значыць, занятага папару веснавыя роспыты паказваюць тут вельмі мала. Нязначна разьвіты і засевы на самой сядзібе.

Магілеўскі і Гары-Гарэцкі раёны, як бачым, маюць ральніцтва аднолькавага пераходнага тыпу і аднолькавы характар зьмен гэтага тыпу па меры прасоўваньня з поўначы на паўдня. Гэтая пераходнасьць ральніцтва адпавядае, відаць, пераходнасьці глебавых і кліматычных умоў, якія ў гэтай краіне, слаба забяспечанай аж да апошніх гадоў палепшанымі шляхамі зносін, асабліва моцна павінны былі адбівацца на разьмяшчэньні тыпаў сельскай гаспадаркі. Правядзеньне новай чыгункі (Ворша-Унеча) і разьвіцьцё прамысловасьці, гарадзкога жыцьця і самой сельскай гаспадаркі у краіне ў пасьлярэвалюцыйныя гады зрушылі яе з адвечнай збажжавой падставы і прымусілі шукаць новых кірункаў спецыялізацыі. У пэрспэктывах сельскай гаспадаркі вялікае значэньне павінна будзе мець пабудова заводаў фосфатных угнаеньняў. Тым часам кірункі спецыялізацыі гаспадаркі ня ўсюды яскрава выявіліся, і гэта тлумачыць таксама пераходны характар раёнаў. Было-б магчыма абодвы гэтыя раёны аб'яднаць і разглядаць кожнага з іх як падраёны аднае пераходнае Магілеўскае краіны.

Паміж Барысаўскім Палесьсем і Аршаншчынай у аддалі ад чыгунак ляжаць адсталыя і экстэнсыўныя прасторы Халопеніцкага

раёну. Папарная збажжавая гаспадарка тут рэзка выяўлена, занятага папару, травасеяння і бульбы вельмі мала. Але раён, прынамсі яго большая паўднёвая частка, мае даволі выразнае таварнае льянства, якое і трэба лічыць аснаўным кірункам яго спецыялізацыі.

Усходняя частка Магілёўскай акругі (б. Калініншчына) разам з Гомельшчынай і Рагачэўшчынай (усходняя частка Бабруйскай акругі) выразна адзначаюцца характарам ральніцтва ад раёнаў, што ляжаць далей на поўнач. Тады як паўночная Магілёўшчына мае крыху скароцаны папар, тут занятага папару яшчэ менш. Травасеяньне нязначнае. І ўсё-ж збажжавая гаспадарка тут саступае дарогу тэхнічным культурам—у першую чаргу бульбе. У Калініншчыне гэты бульбяны ўхіл найменш выразны:—перад усім ён саўсім не адбіваецца ў плошчах засеву бульбы; калі разважаць паводле апошніх, дык Калініншчыну трэба было-б прызнаць малабульбяной. Але культура гэтая выяўляе ўжо цяпер аднакі рыначнасьці ў сувязі з кантракцыйнай бульбы мясцовымі браварамі. З другога боку тут з даўных часоў перахаваліся таварныя валакняныя культуры лёну і асабліва канпель. Наяўнасьць апошніх павінна асабліва моцна адбівацца на характары ральніцтва, бо каноплі вымагаюць значнай колькасці гною, якая адыймаецца ад іншых палявых культур. Гэты раён з таварнымі каноплямі і лёнам і нарастаючым бульбяным ухілам пры папарным ральніцтве бяз значнага травасеяння мы вылучаем асобна ад моцна бульбянае Гомельшчыны. Для апошняй, а таксама і для Рагачэўшчыны характэрна максымальна ў Беларусі разьвітая таварная культура бульбы. На поўначы ў Рагачэўшчыне і на паўдні ля Гомлю бульбяная спецыялізацыя зьяўляецца бясспрэчна пануючым кірункам ральніцтва. У сярэдзіне краіны (Уваравіцкі падраён), апроч бульбяной спецыялізацыі, існуе даволі значнае таварнае льянства. Такім чынам у Гомельска-Рагачэўскім раёне можна вылучыць тры падраёны: Рагачэўскі, Уваравіцкі і Гомельскі.

Паміж Гомельшчынай і Прыпяцкім Палесьсем ляжыць Рэчыцкі раён пераходнага тыпу. На грунце папарнай (а мясцамі і абложнай) гаспадаркі, якую тут паказваюць веснавыя роспыты, мы бачым моцна разьвітую культуру бульбы, якая тым часам не выяўляе моцнага рыначнага характару. Побач з бульбаю мы знаходзім тут мясцамі і таварнае льянства, а ў частцы раёну значныя разьмеры канпельнай культуры, якая мае натуральны характар.

7. Сыстэмы прадукцыйнай жывёлагадоўлі.

Разгляд тыпаў прадукцыйнай жывёлагадоўлі ў паасобных раёнах Беларусі было-б мэтазгодна весці тым самым шляхам, як гэта мы рабілі адносна ральнітва. Жывёлагадоўлю трэба характарызаваць як з боку суадносін яе галін, яе інтэнсыўнасьці і тэхнічнага стану, таксама і з боку яе спецыялізацыі. Трэба сказаць, аднак, што выканаць гэтую праграму тут цяжэй, чым адносна ральніцтва. Сама статыстыка жывёлагадоўлі, паводле свае якасьці, стаіць значна ніжэй статыстыкі ральніцтва (мы напр. ня ведаем дакладна географіі малочнай прадукцыйнасьці быдла), а аб'ект, які падлягае вывучэньню,—сыстэма жывёлагадоўлі адзначаецца значна большай складанасьцю. Разам з тым дагэтуль няма добра распрацаваных генетычных клясыфікацый сыстэмы жывёлагадоўлі. Тут мы маем зусім іншае палажэньне, чым з сыстэмамі ральніцтва, клясыфікацыя якіх настолькі добра распрацавана, што

звычайна іх кладуць у падставу характэрыстыкі тыпаў усяе сельскае гаспадаркі (Скварцоў, Брінкман і інш.). Толькі Эрэбо даў больш менш-вытрыманую і унівэрсальную клясыфікацыю сыстэм жывёлагадоўлі, аснованую на характары кармленьня. На жаль, дзякуючы сваёй агульнасьці, яна мала дапаможа нам у працы над беларускім матар'ялам. Выходзячы з вынікаў нашых папярэдніх агронамічна-бюджэтных дасьледваньняў можна лічыць, што ў Беларусі магчымы даволі значныя з гэтага боку розьніцы паміж асобных раёнаў.

Калі ў падставу клясыфікацыі класьці, як гэта робіць і Эрэбо, спосабы забесьпячэньня кормам прадукцыйнай жывёлы і характар яе утрыманьня, дык мы павінны будзем вызначыць для Беларусі наступныя тыпы жывёлагадоўлі: 1—выпасовы (нагульны) тып пры наяўнасьці абшырных пасьвішчаў у агульна-экстэнсыўных умовах гаспадаркі, 2—папарна-гнаёвы—пры скарачанай плошчы пасьвішчаў, пасьцьбе на папары, і экстэнсыўным сена-саламяным зімовым кармленьні. Жывёлагадоўля тут натуральная без самастойнага рыначнага кармленьня, 3—інтэнсыўны выганны тып з разьвітым травасеяньнем і рыначнай жывёлагадоўляй. У зімовым кармленьні відная роля належыць сена кармовых траў і карань-плодам. 4—полустойлавы інтэнсыўны рыначны тып; улетку жывёла на пашы, але з значным падкормам, зімовае кармленьне інтэнсыўнае з удзелам у кармавых даванках бульбы, карань-плодаў і моцных кармоў і 5—стойлавы—рэгулярнае стойлавае кармленьне праз цэлы год, пасьцьба траціць сваё кармовае значэньне; мэта—інтэнсыўная прадукцыя, разьлічаная на блізкі рынак (прыкладна свежамалочная прадукцыя ў ваколіцах гарадоў).

Клясыфікацыя гэтая можа быць прыстасавана у большай або меншай меры да ўсіх відаў прадукцыйнай жывёлы, хаця з аднаго боку ў межах Беларусі далёка не для ўсіх відаў жывёлы можна наглядзець усе ступені клясыфікацыйнае шкалы і з другога—не заўсёды ўсе віды прадукцыйнае жывёлы данага раёну або гаспадаркі знаходзяцца на адной клясыфікацыйнай ступені. Так, пры папарна-гнаёвай сыстэме гадоўлі быдла магчыма полустойлавае або стойлавае утрыманьне свіней і, наадварот, чыста выпасовае утрыманьне авечак. Затым у падставу вылучэньня раёнаў жывёлагадоўлі мы кладзем сыстэмы і кірункі гадоўлі быдла, якое з усіх відаў прадукцыйнае жывёлы зьяўляецца найбольш пашыраным, дае звычайна найбольшы прыбытак і адначасна мае найбольшую дыфэрэнцыяцыю з боку інтэнсыўнасьці па раёнах, зьяўляючыся галінай жывёлагадоўлі, асабліва залежнай ад прыродных і эаномічных умоў раёну, ад тыпу яго ральніцтва.

Разгледзім цяпер асаблівасьці жывёлагадоўлі паасобных раёнаў Беларусі з боку кармленьня і утрыманьня быдла і наогул сыстэмы жывёлагадоўлі.

Характар ральніцтва і сенажатніцтва уплывае на сыстэму ўсяе жывёлагадоўлі і гадоўлі ўсіх відаў жывёлы, бо толькі нязначная частка гаспадарак можа грунтаваць сваю жывёлагадоўлю на прывозным корме. Прывозны корм, пераважна канцэнтраваны, аднак, нярэдка выкарыстоўваецца і масавай гаспадаркай паасобных раёнаў Беларусі, як дадатак да сваіх уласных грубых і вадзяністых кармовых сродкаў. Падлічыць колькасьць канцэнтраванага корму, як прывознага¹⁾,

¹⁾ Статыстыка чыгуначных перавозак не дае характэрных лічбаў у гэтай справе. Большасьць прывозу канцэнтраванага корму ідзе ў гарады і барджэй усяго спажываецца жывёлагадоўляй гарадзкіх і надгарадных гаспадарак.

так і мясцовага, які ідзе жывёле, на падставе шырокіх масавых матар'ялаў было-б цяжка. Аб гэтым можна сабе зрабіць уяўленне толькі на падставе спецыяльнай распрацоўкі бюджэтных і іншых монаграфічнага тыпу даследаванняў.

Больш паказальным у справе раёнавання зьяўляецца запас мала-транспартабельных грубых і вадзяністых кармовых сродкаў. Аб географіі аднаго з гэтых сродкаў—бульбы гаварылася шмат у разьдзеле ральніцтва. Картаграма 27 прадстаўляе пашырэнне другой вельмі характэрнай асыпнай расьліны—кармовых караньплодаў. Яна сконцэнтравана (хаця і ня ў дужа вялікіх разьмерах) у ваколліцах двух найбольшых гарадоў Рэспублікі—Віцебску і Менску, але відавочна пашыраецца і на далейшыя адлегласьці ад гэтых цэнтраў.


Але асаблівае значэньне для гэтых раёнавання мае географія грубых кармовых сродкаў—з ёю перад усім і звязана разьмяшчэньне сыстэм гадоўлі быдла. Сучасныя і даступныя нам статыстычныя матар'ялы яшчэ не дазваляюць пабудаваць колькі небудзь выразнага кармовага баянсу для паасобных адміністрацыйных раёнаў. Затым прыходзіцца і ў даным выпадку карыстацца укоснымі паказчыкамі, якія нам даюць уяўленне аб суадносінах паміж грубымі кармамі. Такімі паказчыкамі зьяўляюцца суадносіны ральлі і сенажаці ў сялянскіх гаспадарках (узятая на падставе зямельнага перапісу 1917 г.), географія кармовых траў і ўрэшце вываз сена з паасобных чыгуначных станцый. На картаграме 28 мы бачым, што сенажатныя раёны распаложаны па тэрыторыі Рэспублікі двума вялікімі масывамі Палескім і Дзьвінскім. Палесьсе ў выніку асушальных прац надзвычайна пашырыла плошчу сваіх балацянных, пераважна асаковых, сенажацей. Апроч таго тут ёсьць немалыя прасторы прырэчных сенажацей і аграмадныя прасторы пашы ў лясох. Вываз сена з Прыпяцкага Палесься быў і ёсьць нязначны. Запасаў грубага корму ледзьве хватае для прахарчаваньня значнай колькасьці быдла, якое дзержаць палескія сяляне. У ўсходняй частцы Палесься, у Гомельшчыне многа добрых прырэчных сенажацей, а быдла менш. Гэта дазваляе Гомельшчыне і сумежным раёнам Бабруйшчыны вывазіць даволі вялікія колькасьці сена. Абшырнасьць прыродных сенажацяў у ўсёй паўднёвай Беларусі трэба лічыць адной з прычын слабых посьпехаў травасеяньня у гэтай краіне. Толькі раёны з найбольш інтэнсыўнай жывёлагадоўляй, як усходняя Случчына, ваколліцы Гомлю не абмяжоўваюцца ураджаем прыродных сенажацяў і разьвіваюць значную культуру сеяных траў.

КАРАНЬПЛОДЫ

КАРМОВЫЯ

1928.

УМОУНЫЯ ЗНАНІ:



К а р т а . 27.

Другі многасенажаты раён—Дзвінскі (ахапляе сабою ўвесь вадзбор Дзвіны) у сувязі з характарам свайго морэннага ландшафту мае асабліва вялікія размеры сухадольных сенажаццяў і параўнаўча мала-балотных. Непрапушчальная для вады морэнная гліна не дазваляе вясьці рэгулярнай палёвай гаспадаркі па зьніжэньнях рэльефу: азіміна, а нярэдка і ярына тут вымакаюць. Гэтыя кавалкі звычайна закідаюцца пад сенажаці і даюць пэўныя запасы сена. Ня гледзячы на гэта тут у процілегласьць Палесьсю мы бачым і значнае травасеяньне. Такі стан забяспечанасьці грубым кормам дазваляе Дзвінскай краіне ня толькі разьвіваць уласную жывёлагадоўлю, але і вывозіць некаторыя колькасьці сена па чыгунцы.

Цэнтральная Беларусь — краіна лёсавых плято і сухіх верхняпалескіх нізін значна горш забяспечана прыроднымі лугамі, чым папярэднія краіны. У кожным разе суадносіны ральлі і сенажаці тут найменш карысныя для апошняй. Гэты недахват прыроднай кармовай плошчы асабліва стымуляваў разьвіцьцё палёвага травасеяньня ў ва ўсіх—больш менш інтэнсыўных раёнах сярэдняе паласы Беларусі. Менскі, Слуцкі, Магілёўскі, Аршанскі раёны і некаторыя іншыя (гл. карт. 19) разьвілі значнае штучнае травасеяньне і гэтым спосабам пакрываюць дэфіцыты свайго кармовага балянсу. Больш далёкія ад рынкаў і чыгунак і наогул больш экстенсыўныя раёны гэтае-ж паласы яшчэ не паспелі у належнай меры разьвіць травасеяньня і асабліва церпяць у наш час ад недахвату корму. Тут мы можам сустрэць тыповыя зьявы аджыўшай свой век трохпалёўкі—зьніжэньне укосаў сенажацей, здрабненьне і колькаснае скарачэньне жывёлы і г. д.

Колькасьць жывёлы і перад усім колькасьць быдла адбівае ў сабе большую ці меншую спагаднасьць кармоўных умоў у данай мясцовасьці. Калі мы адзначым на картаграме (карт. 29) раёны, у якіх прыходзіцца на 100 гасп. менш 250 шт. быдла, ад 250 да 350 шт., і нарэшце больш 350 шт., дык мы пабачым даволі компактныя раёны, з якіх многажывёльны ляжыць у Прыпяцкім і Пцічанскім Палесьсі, сярэдняжывёльны ў Бярэзінскім Палесьсі, панад Дняпром ніжэй Магілёву, у Слуцчыне і ўрэшце на поўначы Віцебшчыны. Рэшта-ж тэрыторыі адносіцца да малажывёльных раёнаў.

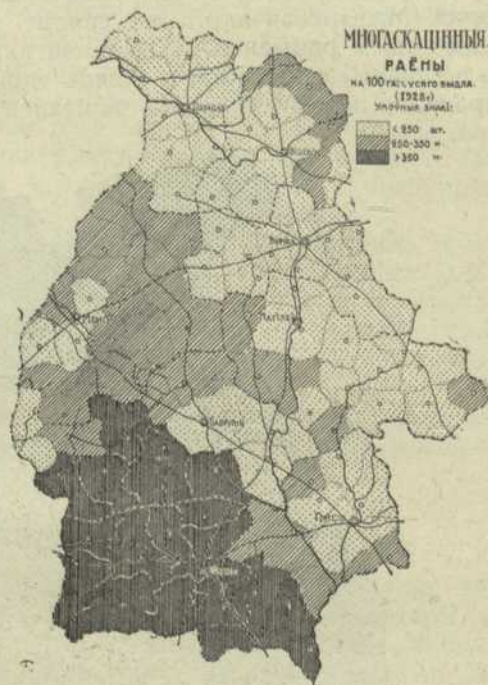
Параўнаваўшы гэтую картаграму з картаграмай лясістасьці (карт. 30) і сенажацей (карт. 28) лёгка пераканацца, што паміж гэтымі зьявамі існуе нейкая сувязь: многалесныя, а часта і многасенажаты



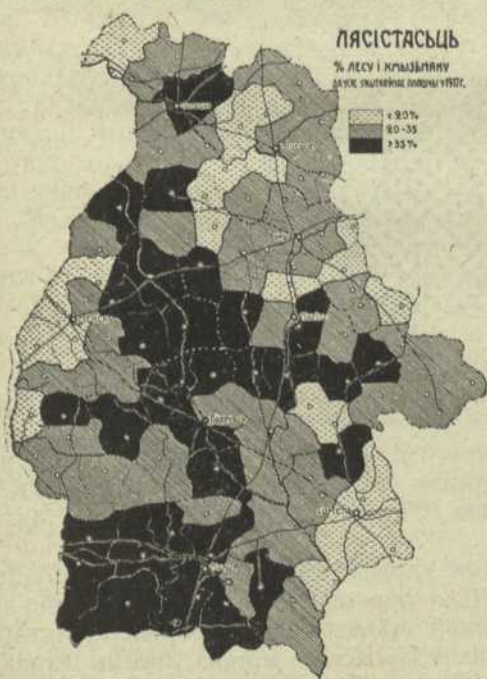
К арт. 28.

ня раёны аказваюцца і многажывёльнымі. Характар гэтае сувязі будзе зусім зразумелы, калі мы сабе ўявім, што значная частка лясоў, і то асабліва ў лясістых мясцох, зьяўляецца месцам пасьцьбы жывёлы, перад усім быдла. Там, дзе лясоў мала або доступ да іх для вясковага стада так ці інакш закрыты, астаецца два выходы — пасьцьба па папары праз усю вясну, або тая-ж пасьцьба па папары ці па сталым выпасе з больш менш значным прыкармліваннем жывёлы, асабліва з вясны. Такое прыкармліванне надае жывёлагадоўлі ўжо полустойлавы характар.

Нажаль, аднак, у нас няма выразных даных аб пашыранасьці летняга падкармліваньня. Некаторую орыентацыю можна зрабіць сабе па водле лічбаў аб кармленьні жывёлы, апублікаваных у Штогодніку ЦСУ¹⁾. З гэтых лічбаў выходзіць, што з 10 акруг БССР (бяз Гомельшчыны) найдаўжэй прыкармліваюць ка-



Карт. 29.



Карт. 30.

роў з вясны ў Менскай, Слуцкай, Бабруйскай і Магілёўскай акругах, найменш — у Полацкай, Віцебскай і Барысаўскай. Розьніца ў працяжнасьці стойлавага утрыманьня паміж Менска-Слуцкай і Мазырскай краінамі звыш месяца.

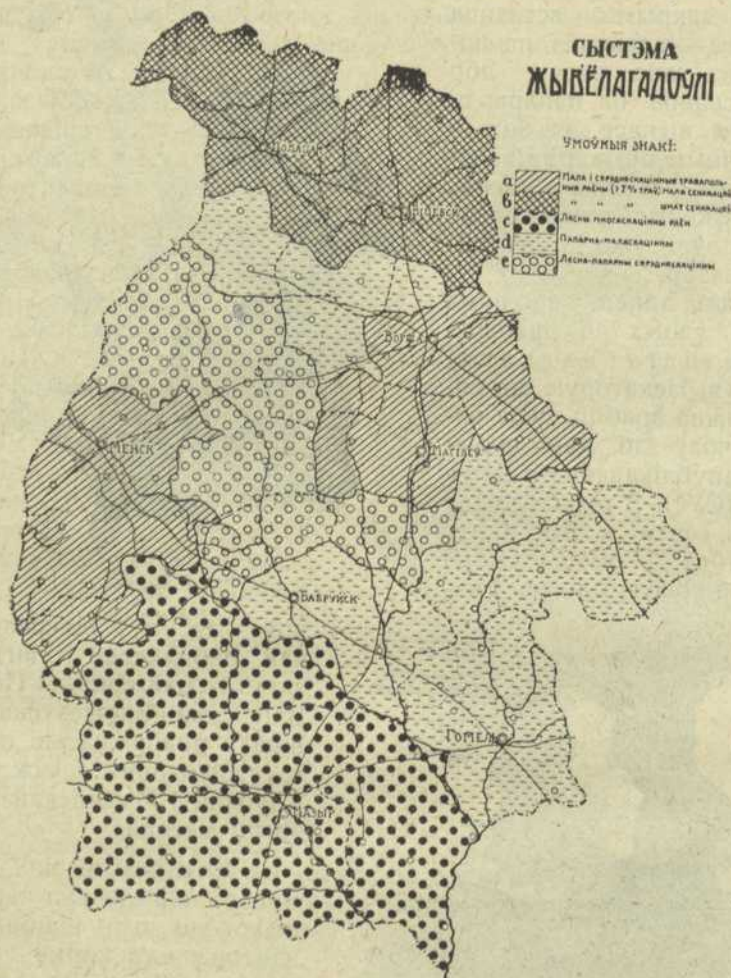
Калі разгледзіць склад зімовага кармленьня кароў, дык выходзіць, што найбольш канцэнтраванага корму даюць каровам у Менскай і Аршанскай акругах, найменш у Мазырскай, Полацкай і Бабруйскай акругах, прычым у Полацкай акрузе найменш таксама ідзе ў корм каровам і бульбы, але за тое шмат сеяных траў. Лічбы па Полацкай акрузе, аднак, выглядаюць ня зусім пэўна.

Мала бульбы даецца ў корм і па Мазырскай, Бары-

¹⁾ Статыстычны штогоднік 1924-1925 вып. II, ч. I.

саўскай ды Віцебскай акругах і наадварот многа бульбы—па Слуцкай, Менскай і Аршанскай акр.

Сярод грубага корму звычайна пераважае сена, асабліва ў Палесьсі (Мазырская акр.), дзе саломе належыць саўсім мізэрнае месца ў кармовым рацыёне. Але ў аднэй акрузе—Калінінскай—саломе стаіць на першым месцы. Калі-ж узяць сярэдні расход усіх відаў корму ў пераводзе на крухмальныя эквіваленты, дык можна і ў гэтай справе



Карт. 31. Сыстэма жывёлагадоўлі (а—палустойлавая, в—інт. выганная, с—выпасовая, d—папарна-гнаёвая, е—лесна-папарная).

заўважыць пэўныя розніцы між акругамі. Найбольшы расход корму на 1 карову паказваюць Віцебская, Аршанская і Менская акругі (29-30 п.), найменшы—Мазырская і Калінінская (22 п.), далей Барысаўская, Магілеўская і Полацкая.

Паставіўшы побач усе данныя аб характары кармленьня і дадаўшы вядомыя з літаратуры характарыстыкі пераважна летняга кармленьня (Озеров, Бокун і інш.), мы можам вызначыць некаторыя характэрныя раёны (карт. 31). Так Прыпяцкае Палесьсе можна лічыць характэрным раёнам ляснога выпасовага тыпу; да яго набліжаецца Пцічан-

скае Палесьсе. Калінінскі раён можна лічыць прадстаўніком папарнага тыпу пашы і саломенага зімовага корму; Менска-Слуцкі і Віцебскі можна аднесці да паўстойлавага тыпу. Бярэзінскае Палесьсе разам з Быхаўшчынай трэба лічыць раёнам лесна-папарнае пашы. Для папарна-гнаёвага-ж тыпу з большымі або меншымі агаворкамі трэба аднесці і Гомельшчыну. Магілёўшчына і Аршаншчына застаючыся ў аснове раёнамі папарнае пашы, па некаторых адзнаках набліжаюцца да больш інтэнсыўнага паўстойлавага тыпу; у кожным разе пашыранае тут травасеянне дае магчымасьць даволі значнага летняга падкорму жывёлы. На неабходнасьць падкорму паказвае між іншым і значнае скарачэньне ліку жывёлы пры больш інтэнсыўным яе зімовым кармленьні.

Полаччына, як і Віцебшчына, крыху лепш забясьпечаная прыроднай кармовай плошчай, хаця і церпіць ад недахвату концентраванага корму і змушана дзеля гэтага скарачаць стойлавы пэрыяд, усё-ж дзякуючы наяўнасьці значнага травасеяньня і значнага ўдзелу сеяных траў у рацыёне можа быць набліжана разам з Віцебшчынай да інтэнсыўнага выганнага тыпу.

Прыблізная схэма пабудаваных на гэтай падставе раёнаў даецца на карт. 31. Пытаньне гэтае, аднак, патрабуе яшчэ значнай прапрацоўкі.

8. Гадоўля быдла. Малочная спэцыялізацыя.

Статыстычныя даныя, якімі мы распалагаем, мала гавораць аб тэхнічным стане і інтэнсыўнасьці гадоўлі быдла; больш матар'ялы яны даюць для меркаваньняў аб кірунку спэцыялізацыі гэтае галіны. Укосна, праўда, нярэдка можна паводле гэтых матар'ялаў меркаваць і аб інтэнсыўнасьці гадоўлі быдла.

У Беларусі можна заўважыць наступныя важнейшыя кірункі гадоўлі быдла: а) мясна-рабочы, б) мясны, в) мясна-малочны, г) малочна-масляны, д) сьвежамалочны. Апроч таго, належыць вылучыць натуральную гнаёвую гадоўлю быдла, натуральную малочную гадоўлю і натуральнае вырошчваньне. З большай або меншай пэўнасьцю можна вылучыць толькі раёны рыначнае спэцыялізацыі гадоўлі быдла, што для нас прадстаўляе і найбольшую цікавасьць. Асноўнымі відамі спэцыялізацыі гадоўлі быдла трэба лічыць малочную і мясную.

Малочная прадукцыя зьяўляецца нагэтулькі пашыранай і звычайнай часткай масавай сялянскай жывёлагадоўлі Беларусі, што здавалася-б малочны ўхіл можна прыпісаць усім нашым раёнам, за выключэньнем хіба Прыпяцкага Палесься, дзе ў гадоўлі быдла на першы плян выразна выступаюць рабочы і мясны кірунак. Аднак, нельга ня лічыцца з даволі значнымі розьніцамі ў характары гэтае малочнае прадукцыі. Побач з інтэнсыўнымі і таварнымі раёнамі мы спатыкаем раёны з вельмі нізкай малочнай прадукцыйнасьцю, якая ледзьве забясьпечвае скромныя нормы спажыцьця самога земляробчага насяленьня і ў кожным разе не дае ніякіх таварных лішкаў, або нават раёны, дзе і гэтыя натуральныя патрэбы яна ня можа задаволіць і дзе быдла трымаюць, паводле слоў сялян, „дзеля гною“, дзе малако зьяўляецца толькі дадатковым прадуктам пры галоўнай мэце жывёлагадоўлі—прадукцыі ўгнаеньня. Такая прасторавая дыфэрэнцыяцыя малочнае жывёлагадоўлі стаіць у залежнасьці ад мясцовых рыначных і прыродных умоў, а таму прадстаўляе сабою цікавасьць ня толькі пазнавальнага, але і практычнага характару. Для высьвятленьня яе за-

трымаемся на паказчыках тэхнічнага стану гэтай галіны і яе рыначнасьці.

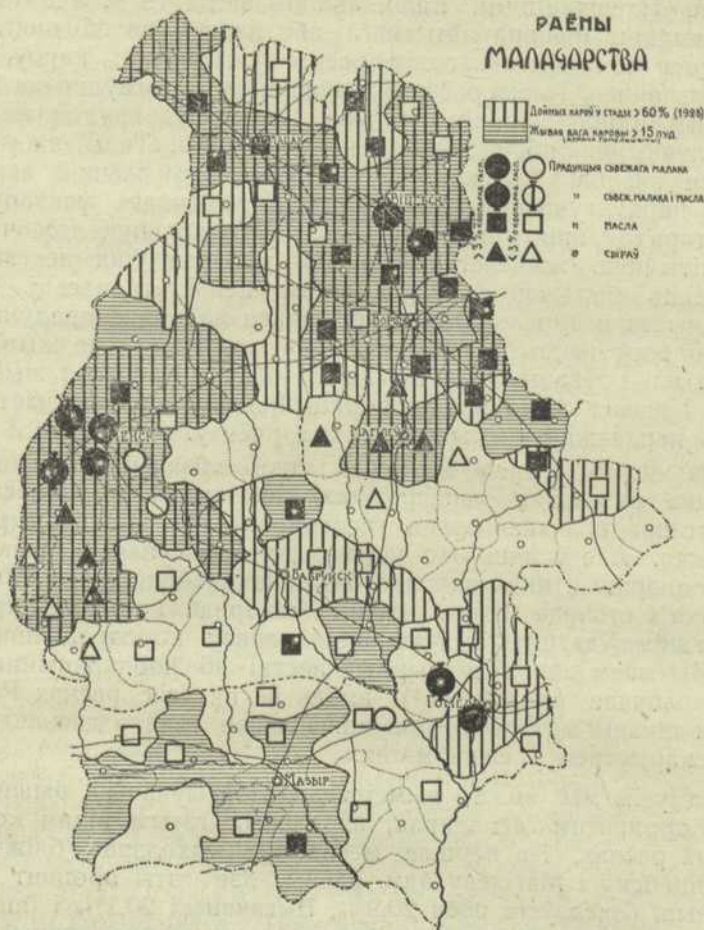
Пры раёнаваньні малочнай жывёлагадоўлі звычайна шмат увагі надаюць паказчыкам працантовага ўдзелу кароў у стадзе быдла і колькасьці кароў на 1 гаспадарку або на 100 душ насяленьня. Апошні паказчык для нашых мэт не гадзіцца. Ён быў бы адпаведным пры поўным ізоляваньні прыродных умоў і зьвязаных з імі агульных разьмераў жывёлагадоўлі. Пры фактычных-жа ўмовах Беларусі ён дае якраз адваротны малюнак. Найбольшую колькасьць кароў на 1 гасп., мы знойдзем у Мазыршчыне (218,8) далей ідуць Бабруйшчына, Меншчына, а на астатку Аршаншчына, Магілёўшчына і Полаччына (весткі 1926 г.). Зразумела, што колькасьць кароў у Мазыршчыне тлумачыцца няк не малочным характарам гэта краіны, а толькі яе многажывёльнасьцю.

Разгледзіўшы другі статыстычны паказчык—% дойных кароў у стадзе быдла, мы ўбачым малюнак адваротны таму, што даваў папярэдні паказчык і значна бліжэйшы да супраўднасьці. Перад усім мы адразу-ж пабачым, што раёны палескія з мясной жывёлагадоўляй адзелены ад інтэнсыўнага Менска-Слуцкага раёну выразнай ступеньню—у першых мы бачым менш 50% кароў у стадзе быдла, у другіх больш 60%. Прыняўшы гэтыя інтэрвалы, мы ўбачым што ўся паўночная і паўночна-заходняя частка Рэспублікі мае звыш 60% кароў у стадзе, тады як у паўднёва-ўсходняй пераважаюць ніжэйшыя паказчыкі. Апроч Прыпяцкага і Пцічанскага Палесься, дзе % кароў ніжэй 50, мы знаходзім зьніжаны % кароў у Рэчыцкім Палесьсі і паўночнай Гомельшчыне, у ўсёй Магілёўшчыне за выключэньнем бліжэйшых трох да Магілёву раёнаў, у некаторых раёнах над Бярозай (Бярэзынь, Клічаў, Чэрвень) і ў паасобных больш паўночных раёнах (Плешчаніцы, Халопенічы, Чашнікі, Дуброўна). Наадварот, раёны з павышаным % кароў (больш 60%) апрача Віцебшчыны, Полаччыны, Аршаншчыны, Менска-Слуцкага раёну і сумежных тэрыторый, уражаюцца далёка на паўднёвы-ўсход адной паласою, якая ўвесь час ідзе ўздоўж лініі Заходняй чыгункі і яе ўплывам можа быць растлумачана. Гэтая паласа складаецца з раёнаў Пухавіцкага, Асіпавіцкага і Сьвіслацкага, Бабруйскага, Рагачэўскага, Чачэрскага, Гомельскага і Веткаўскага. Апроч таго, у Магілёўшчыне такія-ж паказчыкі маюць два самых усходніх раёны—Крычаўскі і Клімавіцкі. Тыя літэратурныя звесткі, якія існуюць аб гадоўлі быдла, а таксама статыстычныя матэрыялы іншых крыніц пацвярджаюць і тлумачаць шмат якія рысы толькі што пераказанай географіі. Так у Дубровенскі раён уваходзіць вялікая частка ляснага і балотнага масыву, г. зв. Верацейскае Палесьсе, што дазваляе ўзмоцненае гадаваньне маладняку і зьніжае % кароў. У Плешчаніцкім раёне даволі многа рабочых валоў, Магілёўшчына мае значны вываз мяса і быдла, ня кажучы ўжо аб усім паўднёвым Палесьсі, немалочны характэр якога даволі вядомы.

Аб раёнах з высокім % кароў наўрад ці можна заўсёды з пэўнасьцю гаварыць, як аб малочных. Для таго няма яшчэ належных падстаў, а гэтыя падставы, трэба думаць, дасьць нам абсьледваньне жывёлагадоўлі, якое апошнімі гадамі праводзіцца ў Беларусі. У сучаснасьці мы не распалагаем весткамі аб малочнай прадукцыйнасьці быдла па адміністрацыйных раёнах і гэта значна затrudняе ўстанаўленьне раёнаў малочнай гадоўлі быдла. Некаторую арыентацыю ў гэтай справе можна атрымаць разглядаючы лічбы аб жывой вазе 1 ка-

ровы па раёнах, якія зьбіраны былі ЦСУ у 1925-26 г. і не ахапляюць Гомельшчыны. Лічбы гэтыя, калі толькі ім можна верыць, паказваюць павышаную жывую вагу ў Менска-Слуцкім раёне, у заходняй Полаччыне, у Аршаншчыне, Віцебшчыне, але паасобныя раёны з высокай жывой вагой мы бачым і ў Палессі (Калінкавіцкі, Тураўскі).

Зусім натуральна было-б спадзявацца, што ў раёнах з пэўнай спецыялізацыяй—малочнай або мясной, раённыя лічбы жывой вагі



Карт. 32.

стаяць у пэўнай сувязі з прадукцыйнасцю жывёлы, як мясной так і малочнай. Так, зьмізарнелае быдла гнаёвых раёнаў мае адначасна і нізкую жывую вагу (10—12 пуд.) і нізкую малочную прадукцыйнасць. Раёны з мэтысным і наогул палепшаным быдлам маюць больш высокія абодвы паказчыкі. Э. Бокун¹⁾ у сваім дасьледваньні чырвонага беларускага быдла Меншчыны дае наступныя лічбы: для абарыгенага быдла жывая вага ня больш 15-16 п. і гадавы ўдой 35,6 п., для палепшанага сялянскага—жывая вага 16—18 п., гадавы ўдой 53,5 п.

¹⁾ Э. Бокун. Предварительный отчет по качественному изучению литовско-белорусского скота.

С.-г. раёнаваньне.

Раўнаваць з гэтага погляду раёны рознага кірунку спецыялізацыі быдла было-б рызыкаўна, зачым мы і абмяжоўваемся толькі раёнамі з высокім % кароў.

У раёнах з высокім % кароў у стадзе мы ў большасьці выпадкаў знаходзім жывую вагу каровы звыш 15 пуд., а ў некаторых раёнах паказана і значна большая жывая вага. Так у Ляднянскім раёне знаходзім 22 пуды, у Гары-Гарэцкім 21,5 пуд. у Самахвалаўскім, Валынецкім, Плешчаніцкім, Калінкавіцкім звыш 19 п. Усё гэта, відавочна, раёны пашырэння мэтыснага або наогул палепшанага быдла. Але з другога боку мы знаходзім раёны з высокім % кароў, дзе жывая вага нязначная. Такімі раёнамі зьяўляюцца Барысаўшчына з сумежнымі раёнамі (апроч ваколіц самага г. Барысаву), паўночная Віцебшчына і Полаччына, Бабруйскі і Рагачэўскі раёны. Тады, як у апошніх супадзеньне значнага % кароў у быдле і нізкай жывой вагі можна тлумачыць параўнаўча нядаўнім уплывам рыначнага фактару ў відзе чыгункі і гарадоў, якія пры ёй выраслі, на вакольную тэхнічна адставаю, прымітыўную жывёлагадоўлю, дык у Барысаўшчыне гэтае супадзеньне ёсць барджэй ўсяго вынікам недастатковасьці кармовае плошчы і чыста натуральнага прызначэння малочнае прадукцыі, якое не дае гаспадару належнага імпульсу для разьвіцьця свае жывёлагадоўлі. Урэшце на поўначы Віцебшчыны і Полаччыны нізкая жывая вага, а значыць і нізкая малочная прадукцыйнасьць могуць часткаю нам тлумачыць пераважна мясны ухіл гэтых раёнаў.

Пытаньне аб раёнах малочнай спецыялізацыі найлепш, аднак, асьвятляецца разглядам непасрэдных паказчыкаў рыначнасьці гэтае галіны. Устанавіць рыначнасьць гаспадарак з індывідуальным збытам даволі цяжка. Але ў наш час пераможнага пасуваньня наперад вытворчае коопэрацыі, якая ахапляе бадай ці ня большую частку таварнага малака і стварае новыя раёны таварнае малочнае прадукцыі, мы можам абмяжавацца вылучэньнем раёнаў коопэрацыйнага малачарства. Мы маем даволі абшырныя весткі аб коопэрацыйным збыце малака і малочнае прадукцыі¹⁾ амаль не па ўсіх раёнах Рэспублікі. Гэты дужа цікавы матэрыял, які яшчэ чакае свайго дасьледчыка, мы часткова скарыстаем у сваіх мэтах.

Перад усім мы можам вымерыць інтэнсыўнасьць рыначнага малачарства процантам гаспадарак, ахопленых гэтым відам коопэрацыі па асобных раёнах. На першае месца тут выходзяць бліжэйшыя да Менску, Віцебску і Магілеву адм. раёны, дзе гэты процант даходзіць да 20 і звыш (Заслаўскі раён 20,9%, Высачанскі 20,1% і інш.). Аднак такіх раёнаў ня шмат; большасьць раёнаў малочнай коопэрацыі мае значна ніжэйшыя паказчыкі коопэраванасьці. Узяўшы ўсе адм. раёны, якія маюць больш 3% коопэраваных гаспадарак, мы атрымаем даволі выразны малюнак раёнаў таварнага малака. Да такіх раёнаў належыць Менска-Слуцкі раён (апроч паўзьмежных частак, дзе коопэраванасьць ніжэйшая), шырокая паласа ад Віцебску на Полацак, якая, аднак, захапляе і паўночную Віцебшчыну (Гарадоцкі раён), Магілеўска-Аршанскі раён (паўночная частка Магілеўскае акр. і амаль уся Аршанская акр.), бліжэйшыя да Гомлю раёны.

Вельмі цікава, што значнае разьвіцьцё малачарскае коопэрацыі мы знаходзім у некаторых палескіх і поўпалескіх раёнах. Асабліва з гэтага

1) Весткі гэтыя атрыманы намі ад Бел. Малочна-Жывёл. Союзу.

боку вылучаецца Парыцкі раён, дзе малачарскай коопэрацыяй ахоплена 13,3% гаспадарак; з гэтага боку Парыцкі раён выпярэджвае ня толькі сумежныя палескія раёны, але і большасць інтэнсыўных раёнаў чыста малочнага характару, нават раёнаў блізкіх да гарадзкіх асяродкаў (напр. ваколіцы Гомлю маюць толькі 8-9% коопэраваных у малочнай коопэрацыі гаспадарак). Разьвіваецца, але значна слабей, малачарская коопэрацыя і ў іншых палескіх раёнах. Прыклад Парыцкага раёну з яго пераважна палескай прыродай, звычайным мясцовым быдлам і ня вельмі спягаднымі рыначнымі ўмовамі, раёну дзе перахавалася яшчэ да 12% аблогі (1927) сведчаць аб магчымасці шырокіх перспектываў для малачарства ў Палесьсі ўжо ў бліжэйшыя годы.

Даняя аб малачарскай коопэрацыі дазваляюць яшчэ нам высвятліць самы характар малочнай продукцыі. У ваколіцах вялікіх гарадоў (Менск, Віцебск, Магілёў, Гомель), дзе мы ўжо заўважылі найбольшы процант коопэраванасці, малачарскія таварыствы збываюць на рынак пераважна сьвежае малако і часткаю масла. Такім чынам тут лёкалізаваліся найбольш інтэнсыўныя раёны малочнай жывёлагадоўлі, апошнія здольна заняць тут домінуючае палажэньне ўва ўсёй сельскай гаспадарцы, надаючы яе ральніцтву пладазьменную або нават вольную сыстэму. Далей ад гарадоў малачарскія коопэратывы вырабляюць або сыры або масла. І ў гэтай справе заўважваецца пэўная законаўпарадкаванасць. Уся Віцебшчына і Полаччына, Гомельшчына і Палесьсе, а таксама часткаю ўжо ўспомненыя падгароднія раёны вырабляюць масла. Сыры вырабляюць два сплашных раёны — адзін у заходняй Магілёўшчыне, другі ў Случчыне. Асабліва сці гэтае вузкае спэцыялізацыі растлумачыць мы тым часам не бярэмся, магчыма што тут уплывала і сьвядомае плянаваньне тых або іншых устаноў, або гістарычныя прычыны, зьвязаныя, напрыклад, з адпаведным абсталяваньнем, якое асталося яшчэ ад даваенных часоў.

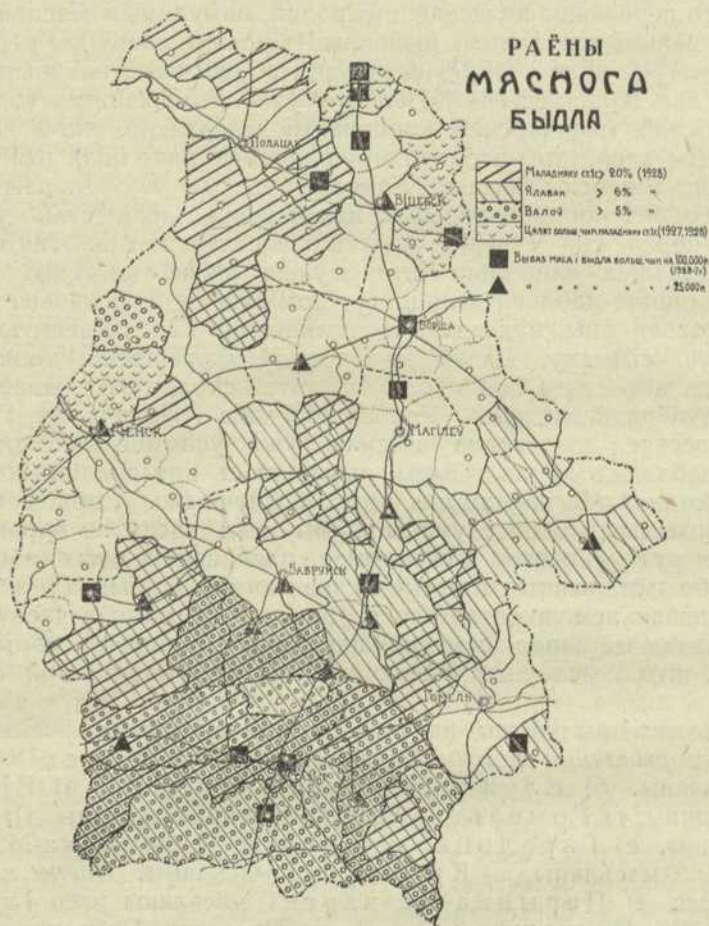
Разглядаючы цяпер сумесна паказчыкі малочнае спэцыялізацыі мы бачым, што ў асноўных раёнах яны даюць адзін і той самы малянак.

Мы можам вылучыць на іх падставе наступныя раёны: раёны *інтэнсыўнай рыначнай малочнай жывёлагадоўлі*: а) Менскі сьвежамалочна-масляны, б) Слуцкі раён сырнай продукцыі, в) Віцебскі сьвежамалочны, г) Гомельскі сьвежа-малочна-масляны, д) Полацкі — масляны, е) Гарадоцкі масляны, ж) Аршанска-Магілёўскі сырны і масляны, з) Крычаўскі масляны. *Раёны палескага малачарства* і) Парыцка-Пцічанскі масляны раён і к) паасобныя адм. раёны Прыпяцкага і Рэчыцкага Палесься. *Раён натуральнага малачарства* л) Барысаўска-Халопеніцкі.

9. Мясная спэцыялізацыя.

Найбольш экстенсыўнай формай рыначнай гадоўлі была трэба лічыць мясна-рабочую. Рабочае быдла (валы) даўней было моцна пашырана ў Беларусі; ў наш час рабочыя валы ў значнай колькасці засталіся толькі ў Прыпяцкім палесьсі (карт. 33). Тут яны яшчэ і цяпер не бяз посьпеху конкуруюць з рабочым канём; прынамсі за час вайны колькасць іх моцна ўзрасла. Аднаўленьне лясных заробкаў у апошнія гады дало значную перавагу рабочаму каню і колькасць рабочых валоў перастала ўзрастаць. Тым часам у большасці раёнаў Мазырскай акругі колькасць рабочых валоў перавышае колькасць

рабочых коней. Рабочыя валы ў усіх раёнах Мазыршчыны, у Камарынскім і Лоеўскім раёнах Гомельшчыны і ў Парыцкім раёне Бабруйскае акругі складаюць больш 10% ад усяго стада быдла. Другое невялічкае гняздо рабочых валоў засталася на поўначы Барысаўшчыны—разам з старажытнаю сахою. Што-ж да паўднёвага палескага раёну пашырэння рабочых валоў, дык ён надзвычайна блізка супадае



Карт. 33.

з раёнам пашырэння аблогі. Абедрэве гэтыя зьявы відаць маюць супольныя прычыны, а імі ёсьць характар землекарыстаньня—значны абшар лясных пасьвішчаў і сялянская ралля, параскіданая невялікімі кавалкамі па лесе на значных адлегласьцях ад вёскі.

Рабочыя валы выконваюць, аднак, ня толькі функцыю рабочае жывёлы, але адначасна і мясное. Пасьля некалькіх гадоў працы ў гаспадарцы валы адкармливаюцца і ідуць на продаж ці выменьваюцца з прыдачай на маладыя валы або бычкі.

Дзякуючы гэткаму парадку гадоўля быдла ў Прыпяцкім палесьці зьяўляецца моцна рыначнай галіною; яна фактычна дае пераважную частку рыначнага звароту палескай гаспадаркі. Праўда, ў продаж

ідуць ня толькі валы, але і каровы, мясцамі ялавіцы і маладняк; у кожным разе валом належыць у гэтай справе першае месца. Каровы у палескай гаспадарцы маюць сваім прызначэньнем дастаўленьне гною, гэтак патрэбнага тут для гнаеньня беспарных прысядзібных кавалкаў, і вырошчваньне маладняку. Малочная прадукцыя кароў звычайна вельмі нізкая, пры тым $\frac{1}{100}$ кароў у стадзе невялікі і значная іх частка застаецца ялавіцамі. Працэнт малочных кароў у стадзе быдла хістаецца тут ад 20 да 38, а ялавіц даходзіць да 14 $\frac{1}{100}$. Разам з тым мы бачым тут значную колькасць маладняку старэй году (да 23 $\frac{1}{100}$ ад стада быдла). Даня-ж чыгуначных перавозак сьведчаць аб тым, што якраз з Мазырскага Палесься ідзе найбольшы вываз жывога мяснова быдла. Усе гэтыя меркаваньні апраўдваюць характэрныстыку Прыпяцкага палесься як мясна-рабочага раёну.

Калі рабочае быдла за межамі папярэдняга раёну пашырана вельмі мала, дык таго нельга сказаць аб мясным кірунку. На картаграме 33 паказаны важнейшыя раёны вывазу мяса і быдла. З яе можна зрабіць такі вывад, што апроч Прыпяцкага Палесься, значныя колькасці мяса вывозіць паўночная Віцебшчына (Гарадоцкі раён), дый шэраг станцый сярэдняй паласы Рэспублікі таксама вывозіць у большай ці меншай колькасці мясныя продукты. Каб разабрацца ў гэтай справе, разгледзім іншыя матар'ялы па даным пытаньні.

Кірунак спецыялізацыі гадоўлі быдла адбіваецца на яго складзе. Пры інтэнсыўным малочным кірунку (напр. у гарадох і мястэчках) стада складаецца амаль што не з адных кароў, маладняк гадаваць у гаспадарцы неаплата, таксама няма рахунку трымаць у гаспадарцы якое небудзь немалочнае быдла; ялавых кароў напр. стараюцца адразу збыць з гаспадаркі. У менш інтэнсыўным малочным кірунку гадуецца ў гаспадарцы такая колькасць маладняку, якая неабходна для рэмонту свайго ўласнага стадку. Калі-ж у складзе стадку ёсьць звышрэмонтны маладняк, дык гэта трэба лічыць адзнакай вырошчваньня для рынку на мяса або на гадоўлю. Такое вырошчваньне ў умовах Беларусі толькі ў паасобных абмяжаваных раёнах можа мець на мэце дастаўку малочных кароў у раёны інтэнсыўнае малочнае гаспадаркі, якія самі вырошчваньня для рэмонту не вядуць. Запатрабаваньне мясцовага рынку на малочнае быдла дагэтуль было яшчэ ня гэткае шырокае, каб стварыць абшырныя спецыялізаваныя ў гэтым кірунку раёны; да таго-ж гэта павінна быць высокапрадукцыйнае заводзкае або мэтыснае быдла. Гнэздаў такога быдла ў Беларусі ня шмат. З іх вылучаецца на першае месца Самахвалаўскі раён, як асяродак чырвонае беларускае пароды. Але статыстычныя лічбы веснавых роспытаў яшчэ не адбіваюць у сабе таго кірунку заводзкае жывёлагадоўлі, які разьвіваецца ў Самахвалаўскім раёне; $\frac{1}{100}$ маладняку старэйшага 1 году тут быў ніжэйшы чым у большасьці сумежных з паўдня і з усходу раёнаў. Наадварот, тут значна павялічаны $\frac{1}{100}$ кароў у стадзе, што сьведчыць аб інтэнсыўным малочным кірунку, разьлічаным на збыт сьвежага малака і інш. малочных продуктаў на блізкі Менскі рынак.

Прыведзены прыклад Самахвалаўскага раёну паказвае, што звышрэмонты маладняк быдла ў Беларусі мае звычайна мясное прызначэньне. Разгледзім яго разьмяшчэньне.

Значныя прасторы ў сярэдняй паласе Рэспублікі маюць маладняка старэйшага 1 году — 14-17%. Паласа гэтая, як ужо адзначалася, слаба забяспечана сенажацьмі і для яе гадаваньне звышрэмонтнага малад-

няку прадстаўляла-б пэўныя цяжкасьці. З другога боку прывозу адкуль небудзь з боку значнай колькасьці быдла чыгуначныя перавозкі не адзначаюць. З гэтага мы можам зрабіць вывад, што такая колькасьць маладняку ст. 1 году (каля 15%) якраз здавальняе патрэбы рамонту свайго стадку. Гэты вывад пацьвярджаецца і апрыорнымі меркаваньнямі. Калі будзем лічыць, што каровы звычайна цяляцца ў Беларусі ў 2-3 гады і што на мяса яны ідуць у 8—10 гадоў, дык, адкінуўшы нормальны адход, будзем мець такі склад стадку быдла: 70% дарослага быдла, 17% маладняка ст. 1 году і 12% цялят. З прычыны аднак выбракоўкі ня толькі старых але і немалочных кароў і, быць можа, павялічанага адходу ў умовах дрэннага гадаваньня трэба яшчэ павялічыць норму маладняку да разьмераў, якія цалкам забясьпечылі-б рэмонт свайго стадку. Для вылучэньня больш выразных мясных раёнаў мы возьмем за норму—20%. Тады мы атрымаем даволі характэрную картаграму звышрэмонтнага маладняку. Асноўныя яго масы распалагаюцца а) у Прыпяцкім Палесьсі, б) у Пцічанскім і в) у Рэчыцкім Палесьсі і ў паўночнай Гомельшчыне, г) у Полаччыне і сумежных частках Віцебшчыны, д) у невялікім раёне паміж Друццю і Бярозай і е) у паасобных адм. раёнах Магілёўшчыны і Меншчыны.

Раўнуючы гэтыя раёны з пунктамі вывазу мяса на карт. 33 мы ў шэрагу выпадкаў пабачым супадзеньне. Трэба мець на ўвазе, што быдла звычайна ў нас загатаўляецца гарадзкімі цэнтрамі, пераганяецца туды па грунтовых шляхах і адпраўляецца па чыгунцы са станцый, якія ляжаць далёка ад месца яго паходжаньня. Гэтым напр. трэба тлумачыць вялікі вываз мяса і быдла такімі гарадамі як Слуцк або Бабруйск. Сюды, відавочна, сьцягваецца быдла з усіх прастораў Пцічанскага Палесься, а можа і Друцкага (у Бабруйск) ды нават Прыпяцкага (у Слуцк) Палесься. Вываз мяса станцыямі чыгункі Жлобін-Ворша паходзіць, відаць, з раёнаў звышрэмонтнага маладняку па Друці і з паўднёвай Магілёўшчыны.

Адносіны ў паўночнай Беларусі менш зразумелыя. З аднаго боку, багатая на маладняк Полаччына вывозіць вельмі мала мяса і, наадварот, вельмі вялікі вываз мяса з Гарадоцкага раёну не адпавядае быццам колькасьці там звышрэмонтнага маладняку. Раствлумачыць гэтую супярэчнасьць у даны момант нам не давядзецца; магчыма, што ў Полаччыне прычынаю гэтае зьявы трэба лічыць якія небудзь процэсы аднаўленьня статку, або пазнасьпеласьць быдла, але даных, якія-б аб гэтым выразна сьведчылі, мы тым часам ня маем. Што да Гарадоцкага раёну, дык аб ім гутарка будзе яшчэ ніжэй.

Разьмяшчэньне ялавак па раёнах БССР таксама можа тлумачыць зьяўленьне пэўных таварных колькасьцей мяса. Пашыранасьць ялавак можна разглядаць з боку тэхнічнага, як паказчык пэўнага культурнага і тэхнічнага роўню жывёлагадоўлі, але больш слушна здаецца нам падысьці з боку эаанамічнага. Мы бачым, што ў раёнах з малочным кірункам гадоўлі ялавак не трымаюць; наадварот, у мясных раёнах ялаўкі зьяўляюцца даволі звычайнай і нармальнай зьявай. Пры выпасовай жывёлагадоўлі іх пасуць разам з усім немалочным быдлам, ганяюць далёка ад дому і ня рэдка нават пакідаюць начаваць у полі ці ў лесе ў „кашарах“. У іншых больш інтэнсыўных раёнах, дзе ёсьць многа ялавак, іх таксама можна разглядаць, як быдла мяснога прызначэньня.

Найбольш пашыраны ялаўкі ў раёнах выпасовае жывёлагадоўлі Прыпяцкага Палесься. Тут іх колькасьць даходзіць да 14% ад агуль-

нае колькасьці быдла і да палавіны колькасьці дойных кароў. Таксама павялічаную колькасьць ялавак мы бачым у Рэчыцкім Палесьсі (да 18^{0/0}) і ў паўночнай Гомельшчыне (там-жа многа і маладняку старэй 1 году). Павялічана колькасьць ялавак у Глускім раёне (Пцічанскае Палесьсе). Але спэцыяльна з гэтага боку вылучаецца паўднёва-ўсходняя Магілёўшчына (Калініншчына), якая вывозіць мяса, а таксама і ўсходняя Бабруйшчына; магчыма, што ў падставе гэтага вывазу якраз і ляжыць значная колькасьць ялавак.

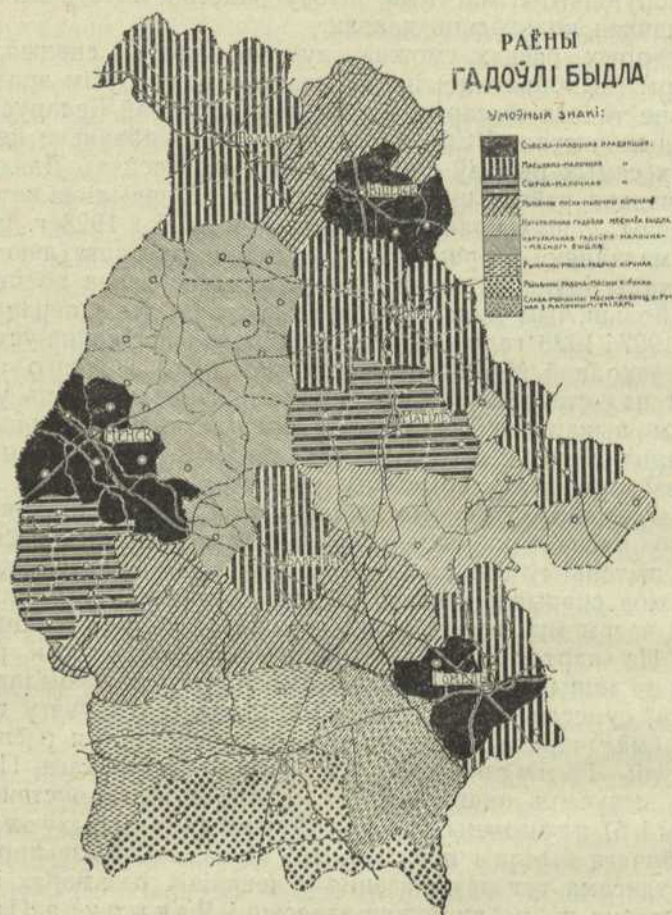
У некаторых раёнах, можна думаць, існуе спэцыяльны рыначны выкарм (выпойваньне) цялят меншых году. Зусім зразумела будзе існаваньне такога выкарму ў паўночна-ўсходняй Беларусі — аналёгічна сумежным часткам РСФСР, у якіх існуе выпойваньне цялят і падуплывам тых самых рынкаў збыту (Ленінград, Масква). Для выяўленьня разьмяшчэньня раёнаў выкарму цялят мы адзначылі на катаграме 33 тыя адм. раёны, ў якіх колькасьць цялят у 1927 і 1928 г. перавышае колькасьць маладняку старшага I году. Калі цялят астаўляюцца толькі да восені і тады ідуць на зарэз, дык у часе веснавога роспыту іх павінна быць больш, чым маладняку ст. 1 году. Раёны з перавагай цялят на працягу 1927 і 1928 гадоў ляжаць найбольш у паўночна-ўсходняй Віцебшчыне і заходняй Меншчыне. Зразумела, што з аднаго факту перавагі цялят над старэйшым маладняком яшчэ нельга быць упэўненым аб рыначным выкарме цялят, аднак апошні, калі ён ёсьць, павінен канцэнтраватца іменна ў гэтых раёнах, што мы будзем мець у далейшым на ўвазе пры характарыстыцы раёнаў.

Мы разгледзелі шэраг матар'ялаў, якія больш ці менш укосна сьведчаць аб мясным кірунку гадоўлі быдла ў розных раёнах Беларусі. Шмат пытаньняў толькі паўстала перад намі, адказ на якія магло-б даць хіба спэцыяльнае дасьледваньне раёнаў рыначнага мяснога быдла. Тым часам мы можам толькі збольшага орыентавацца ў гэтых пытаньнях. На картаграме 33 адзначаны ўсе тэрыторыі рэспублікі, якія па тых ці іншых даных маюць адзнакі мяснога быдла. Разглядаючы разам, сумесна гэтыя адзнакі і прымаючы пад увагу вылучаныя намі раёны малачарства можна вылучыць наступныя раёны мясной жывёлагадоўлі: 1) мясна-рабочы раён Прыпяцкага Палесься ў якім можна вылучыць падраёны а) паўднёвы больш экстэнсыўны рабоча-мясны і б) паўночны або левабярэжны — з крыху меншым значэньнем рабочага быдла і павялічанымі колькасьцямі звышрэмонтнага маладняку, таксама тут разьвіваецца ў невялікіх разьмерах і малачарства. Да гэтага-ж падраёну можна аднесці і Рэчыцкае Палесьсе. 2) Мясны раён Пцічанскага Палесься з значным гадаваньнем маладняку і ялавак і слаба выяўленым рабочым быдлам. Наяўнасьць значнага рыначнага малачарства дазваляе лічыць гэты раён мясна-малочным. 3) Краснапольска-Быхаўскі мясны раён з значнай колькасьцю ялавак, а мясцамі і павялічанымі разьмерамі гадоўлі маладняку. 4) Гарадоцкі мясны раён з значным вывазам мяса, які аднак слаба адбіваецца на складзе стада быдла бліжэйшых ваколіц чыгункі і магчыма паходзіць з больш далёкіх мясцовасьцей¹⁾. Але ў заходняй частцы раёну павялічана колькасьць звышрэмонтнага маладняку, а ў паўночнай і ўсходняй — цялят. У меншай меры падобная зьява адно-

¹⁾ Трэба адзначыць, што ў даваены час Гарадоцкі мясны раён вывозіў пераваж на сала свіное і свініну і інш. мяса. Магчыма, што сучасны вялікі вываз мяса быдла трэба лічыць часовай зьявай.

сіцца да Аршаншчыны, дзе таксама значны вываз мяса і быдла супадае з немясным складам быдла. Наадварот, Полацкі раён мае павялічаныя разьмеры звышрэмонтнага маладняку, але не дае столькі небудзь значнага вывазу мяса ці быдла.

Нарэшце на захад ад Менску і на ўсход ад Віцебску ляжаць раёны з павялічанай колькасцю цялят.



К а р т. 34.

Разьмеры вывазу мяса і быдла з пералічаных раёнаў дазваляюць лічыць спецыялізаванымі ў гэтым кірунку толькі Прыпяцкае і Пцічанскае Палесьсе, ды Гарадоцкі раён, хаця аб апошнім, як адзначалася, весткі ня зусім адназначныя. Што-ж датычыць іншых раёнаў з вывазам мяса, або з тымі ці іншымі статыстычнымі паказчыкамі мясновага кірунку, дык тут наяўнасьць запасаў таварнага мяса можа быць зьявай часовай і не характэрнай. Магчыма, што гэтыя запасы ўтвараюцца з выбракаваных жывёл, або з лішкаў выгадаванага ў часы пасьляваеннай агульнай натуралізацыі гаспадаркі быдла, якое пры наступленьні нармальнага рыначнага і наогул гаспадарчых умоў аказваецца нявыгодным або немагчымым трымаць у гаспадарцы. З другога боку маг-

чыма зьяўленьне новых мясных раёнаў больш інтэнсыўнага характару, якія ўтворацца ў процесе рэканструкцыі гаспадаркі. Устанаўленьне іх штандорту вымагае больш грунтоўнай прапрацоўкі пытання, чым на тое дазваляюць разьмеры гэтай працы.

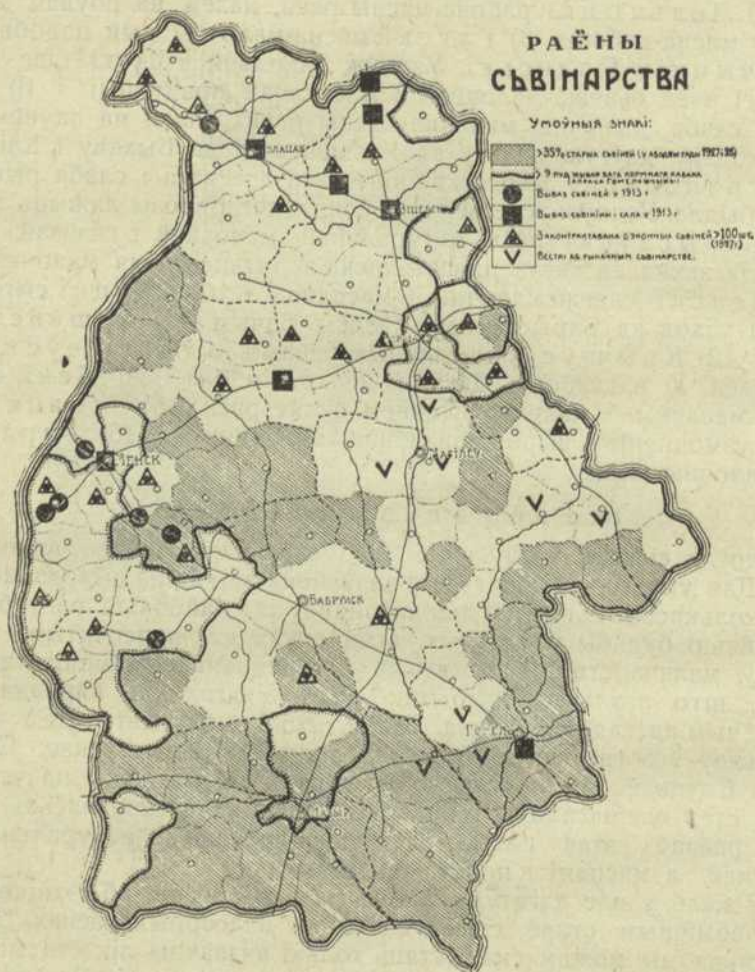
Аб'яднаўшы нашыя малачарскія і мясныя раёны, і падраёны, атрымаем сумарныя раёны гадоўлі быдла. На паўдня ад Прыпяці (карт. 34) знаходзім 1) Лельчыцкі рабоча-мясны раён, далей на поўнач 2) Мазырскі мяса-рабочы, 3) Глускі мяса-малочны дый падобны раён 4) у Рэчыцкім Палесьсі. Уздоўж Заходняй чыгункі ідзе 5) Гомельскі раён сьвежа-малочнай і масьлянай прадукцыі і 6) Жлобінскі слаба рыначны малочна-мясны раён. Далей на паўночны усход знаходзім даўгую паласу ад Касьцюковіч да Быхаву і Клічаву, — 7) Краснапольскі многаскацінны раён гнаёвага і слаба рыначнага мясновага быдла. Уздоўж усяе верхняе і сярэдняе Бярозы ляжыць абшырны 8) Барысаўскі раён натуральнай малочнай і гнаёвай гадоўлі быдла. На захад ад гэтае паласы ляжаць інтэнсыўныя малочныя раёны 9) Менскі сьвежамалочны і масьляны і 10) Слуцкі сыраварны раён. На усход ад Барысаўскае паласы бачым 11) Аршанскі дый невялікі 12) Крычаўскі масьляныя раёны і 13) Магілёўскі сыраварны раён. У вадазборы Дзьвіны знаходзім 14) Віцебскі сьвежамалочна-масляны з падгадоўваньнем цялят раён, 15) Полацкі масьляны з узмоцненым вырошчаваньнем маладняку і 16) Гарадоцкі мяса-малочны раён.

10. Раёны сьвінагадоўлі.

Гадоўля сьвіней у Беларусі мае агульнапрызнанае вялікае значэньне. Для уматываваньня гэтага значэньня звычайна выходзяць з лічбаў аб колькасці сьвіней і меркаваньняў аб найбольш рэнтабельным скарыстаньні бульбы у масавых гаспадарках, а ў пэрспектыве таксама і адкідаў малачарства. Бюджэтныя дасьледваньні апошніх гадоў даводзяць, што агульны прыбытак ад сьвінагадоўлі нярэдка бывае большы, чым ад гадоўлі быдла. Так, у 1925-6 г. бюджэты ЦСУ знайшлі гэтую зьяву ў 5 гнёздах з агульнага ліку 20 (Барысаўскае, Самахваляўскае, Слуцкае, Магілёўскае і Рэчыцкае). Ня гледзячы на ўсе гэтыя матывы, стан сьвінагадоўлі у Беларусі далёкі ад дасканаласьці. У большасьці раёнаў гэтая галіна застаецца пераважна натуральнай і экстэнсыўнай, а мясцамі і проста прымітыўнаю.

На жаль, у нас дагэтуль лішне мала вестак як аб тэхнічным, так і аб эаномічным стане сьвінагадоўлі ў паасобных раёнах. Для мэт раёнаваньня мы можам скарыстаць толькі нязначны лік статыстычных паказчыкаў і то з агаворкамі адносна іхняй вартасьці. Вельмі важная тэхнічная прымета — скорасьпеласьць сьвінагадоўлі адбіваецца ў статыстычным паказчыку аб складзе сьвінога стада. Тут-жа трэба адзначыць, што гэты склад наўрад ці можа быць дакладна і пэўна выяўлены веснавымі распытамі, якімі мы тут найбольш карыстаемся дзякуючы параўнаўча хуткаму звароту гэтых жывёл у гаспадарцы, нявысокай каштоўнасьці і значнай сьмяротнасьці маладняку. Найбольш пэўнымі данымі будуць лічбы старых сьвіней — старэйшых за 1 год. Павялічаныя колькасці гэтае катэгорыі адносна усяго сьвінога стада мы знаходзім у ўсім Прыпяцкім і Рэчыцкім Палесьсі, у ўсходняй Гомельшчыне і Магілёўшчыне і бадай у ўсім Бярэзынскім Палесьсі (карт. 35). Тут бяспрэчна мы маем раёны найбольш экстэнсыўнае сьвінагадоўлі —

старых сьвіней тут больш 35% усяго стадку. З літаратурных апісаньняў вядома, што у паўднёвым Палесьсі сапраўды пераважае пазнасьпелая сьвіньня, якая большую частку году праводзіць на пашы, па далёкіх ад вёскі дубровах, дзе нярэдка пасецца самапасам. Для існаваньня такога формы сьвінагадоўлі патрэбны абшырныя выпасы і ад іх разьмераў залежыць колькасць сьвіней, якая прыпадае на 1 гаспа-



Карт. 35.

дарку. У больш паўночных раёнах пашы менш, але сьвіньні усёж застаюцца пазнасьпелымі і усё лета пасуцца ў полі з малым падкормам або без яго.

Хаця раёны экстэнсыўнае сьвінагадоўлі звычайна многасьвінныя, аднак эканамічны эфэкт гэтае галіны малы і яна мае выключна натуральны характар. Бярэзынскі раён пазнасьпелай сьвінагадоўлі дзеліць раёны інтэнсыўнае сьвінагадоўлі на тры групы — заходнюю Менска-Слуцкую, усходнюю Магілеўска-Аршанскую і паўночную Прыдзвінскую. Менска-Слуцкая група разам з Пцічанскім Палесьсем належыць да многасьвінных і адносна інтэнсыўных раёнаў з высокай ры-

начнасьцю данае галіны. Сапраўды, Случчына займала да вайны і займае цяпер першае месца у БССР паводле вывазу жывых сьвіней. Побач з ёю могуць быць пастаўлены і падменскія раёны. Процент старых сьвіней у стадку зьніжаецца да 30 і менш.

Падобны склад стадку і многасьвіннасьць мы маем і ў Магілёўшчыне, але тут рыначнасьць гэтай галіны шмат меншая. У ўсёй паўночнай, прыдзьвінскай краіне процент старых сьвіней яшчэ ніжэйшы — часта ён ніжэй 20%, што выразна паказвае на тое, што тут фактычна гадуюць найбольш падсьвінакаў. Тут, аднак, і адносная колькасьць сьвіней найменшая.

Некаторую дадатковую характэрнасьць могуць нам даць весткі аб жывой вазе кормнага кабана па адм. раёнах за 1926 г. (бяз Гомельшчыны), якія мы атрымалі ад ЦСУ. Якасьць гэтых матар'ялаў наўрад ці высокая, аднак дазваляе вылучыць некаторыя характэрныя плямы. Так Менска-Слуцкі раён разам з Пцічанскім Палесьсем маюць сярэднюю жывую вагу звыш 8 пуд. Такой-жа вагі кабаны і ў паўночнай Віцебшчыне і Полаччыне, а часткай і ля Воршы. У Магілёўшчыне, Барысаўшчыне, Бабруйшчыне жывая вага значна меншая (б. ч. менш 7 пудоў). У Палесьсі жывая вага ў большасьці раёнаў вышэй-сярэдняя. Гэтыя звесткі пацьвярджаюць нашу характэрнасьць Менска-Слуцкага раёну і паказваюць з другога боку, што у цэнтральнай і усходняй частках БССР ня глядзячы на іх многасьвіннасьць тэхнічны стан гэтае галіны нявысокі. Наадварот у паўночнай Беларусі, ня глядзячы на яе маласьвіннасьць, можна спадзявацца сустрэць даволі інтэнсыўныя раёны з высокай тэхнікай.

Даныя аб рыначнасьці сьвінарства, якімі мы можам распалагаць, ня вельмі значныя. Статыстыка чыгуначных перавозак за апошнія гады чамусьці мала цікавілася прадуктамі гэтай галіны, а за даваенны час паказаны вываз жывых сьвіней пераважна з Менска-Слуцкага раёну, дый з Віцебшчыны і Полаччыны — вываз сьвініны і сьвінога сала. Вядома, аднак, што і шэраг іншых раёнаў дастаўляе адкормленых сьвіней на мясцовыя рынкі, якія маюць значны попыт на сьвініну. Гэтыя раёны таксама неабходна было-б вылучыць, бо уплыў рынку, хаця-б і абмежаванага, павінен быў адбіцца на структуры і інтэнсыўнасьці сьвінагадоўлі.

Паўнае сьвятло на гэтую справу могуць праліць данныя аб контрактацы і сьвіней, якая праводзіцца ў апошнія гады для патрэб бэконных заводаў. Праўда, тым часам контрактацыя гэтая яшчэ не пасьпела развіцца ў цалкам закончаную сыстэму, дый статыстычныя лічбы, якія мы змаглі па ёй атрымаць, вельмі няпоўныя і разрозьненыя. Усё-ж па 5 акругах, па якіх нам удалося дастаць параённыя лічбы, апошнія даволі добра вылучаюць раёны рыначнае сьвінагадоўлі. Па Магілёўскай і Гомельскай акругах контрактацыя сьвіней разгарнулася слаба і да таго-ж мы маем толькі акруговыя лічбы, а па Мазырскай контрактацыі не праводзілася. Па гэтых акругах мы адзначаем на карт. 35 некаторыя адм. раёны, у якіх па розных іншых вестках можна спадзявацца на існаваньне таварнае сьвінагадоўлі.

На першым месцы сярод раёнаў сьвінагадоўлі трэба паставіць Менска-Слуцкі, асабліва самую Случчыну, якая і да вайны вывозіла шмат жывых сьвіней і цяпер аднавіла гэты вываз і развіла значную контрактацыю (у Слуцкім адм. раёне напр. да 4000 шт. сьвіней). У сувязі з пабудовай бэконнай фабрыкі ў Воршы Аршанская акруга разгарнула значную контрактацыю сьвіней у раёнах уздоўж чыгункі Ма-

сква-Менск. Таксама моцна пайшла контрактацыя ў Мсьціслаўшчыне і, трэба думаць, у сумежных частках Калініншчыны, дзе жывая вага сьвіней даволі высокая і сьвіньні, як быццам, даволі скарасьпелыя. Можна спадзявацца ўзмоцненай таварнай сьвінагадоўлі ў ваколіцах Магілеву. Невялікі раён таварнае сьвінагадоўлі разьвіваецца ў ваколіцах Крупак.

На поўначы контрактацыя сьвіней асабліва пашырылася ў Полаччыне ды на поўначы Віцебскай акругі. Тут мы бязумоўна маем раён інтэнсыўнай рыначнай сьвінагадоўлі з скорасьпелымі сьвіньнямі пры невялікай параўнаўча колькасьці сьвіней. У падвіцебскіх раёнах контрактацыя невялікая. Сяляне, відаць, тут прывыклі дастаўляць сьвіней або сьвініну непасрэдна на гарадзкі рынак.

У Гомельшчыне трэба спадзявацца ўзмоцненага разьвіцьця рыначнай сьвінагадоўлі ў паўночна-заходняй частцы акругі (Гомельскі, Рэчыцкі адм. раёны). Апроч контрактацыі бэконных сьвіней тут вядзецца вялікая загатоўка сьвініны і сала Белмясгандлем. Толькі за 3 кварталы 1928-29 году загатоўлена Гомельскім аддзяленьнем гэтай арганізацыі 201,5 тон сьвініны і сала—г. зн. больш чым ва ўсіх іншых аддзяленьнях апрача Слуцкага.

Раёны экстэнсыўнай сьвінагадоўлі з значнай колькасьцю (>35%) дарослых сьвіней у стадзе амаль што не выяўляюць адзнак рыначнае сьвінагадоўлі. Іхняя многасьвіннасьць ніяк ня сьведчыць аб разьвіцьці сьвінагадоўлі, а толькі аб яе экстэнсыўным познасьпелым характары і павольным звароце капіталу, што вымагае таксама і большай колькасьці маладняку для нормальнага папаўненьня сьвінога стада і для пакрыцьця страт ад сьвіных эпізотый. Затым мабыць пералічаныя вышэй раёны экстэнсыўнай сьвінагадоўлі ня вывозяць сьвіней і сьвініны і амаль не праводзяць контрактацыі сьвіней. Толькі ў Рэчыцкім раёне, ня гледзячы на агульную познасьпеласьць стада, сьвінагадоўля набывае больш ці менш рыначны характар. Таксама і ў некаторых раёнах Пцічанскага Палесься разьвіваецца контрактацыя сьвіней.

Наагул-жа раёны сьвінагадоўлі выпадала-б падзяліць на тры галоўныя групы: 1) *раёны інтэнсыўнай рыначнай сьвінагадоўлі*—Менска-Слуцкі, Аршанска-Магілеўскі, Полацкі, Гарадоцкі і Віцебскі, Гомельскі, 2) *раёны натуральнае скорасьпелае сьвінагадоўлі*—Лепельскі, Быхава-Прапойскі, 3) *раёны познасьпелае натуральнае сьвінагадоўлі*—Прыпяцкае Палесьсе, Бярэзінскае Палесьсе.

II. Другарадныя галіны жывёлагадоўлі.

У дадатак да географіі галоўных галін прадукцыйнае жывёлагадоўлі нам астаецца яшчэ коратка затрымацца на некаторых яе другарадных галінах. Такімі галінамі ва ўмовах Беларусі трэба лічыць гадоўлю коней, птушніцтва і аўчарства. Першыя дзьве галіны ў некаторых частках Рэспублікі ствараюць характэрныя раёны з выразным рыначным характарам і ўплываюць на склад агуловай прадукцыі і яе грашовай часткі і наагул на ўвесь характар сельскае-гаспадаркі.

Аўчарства па ўсёй Беларусі застаецца амаль выключна натуральнай галінай і яго пасляваеннае разьвіцьцё звязана найбольш з недахватам фабрычных тканін. Але ўсё-ж у складзе сялянскае гаспадаркі яно іграе пэўную ролю, сьведчачы аб большай ці меншай захаванасьці натуральнага ўкладу. Картаграма 36 паказвае сярэдні лік

авечак на гаспадарку. Раёнамі найбольшага пашырэння аўчарства аказваюцца Прыпяцкае, Рэчыцкае і Пцічанскае Палесся і б. Калініншчына. Шмат авечак яшчэ ў Слуцкім і Гарадоцкім раёнах. Такім чынам, раёны аўчарства ў значнай меры супадаюць з раёнамі мяснога, мясна-рабочага і мясна-малочнага быдла. Наадварот, усе малочныя раёны маюць зніжаную колькасць авечак. У гэтых раёнах, відавочна, авечка, як конкурэнт малочнай каровы ў справе зімовага корму, саступае апошняй сваё месца.

АУЧАРСТВА

1928.

УМОУНЫЯ ЗНАКІ:

□ < 450 штк на 100 гект. " "
 ▨ 450-500 " "
 ▩ > 500 " "



Карт. 36.

вальняецца, ёсць шэраг раёнаў, дзе гэтае адношаньне падымаецца да 20 і больш. Суцэльныя такія раёны мы знаходзім перад усім на захадзе — гэта большая частка Менска-Слуцкага раёну і захад Пцічанскага Палесся. Другі значны раён ляжыць на ўсходзе Магілёўскай акругі. Разрозьненыя-ж адм. раёны з павышаным % маладняку параскіданы амаль не па ўсёй Рэспубліцы. Вельмі характэрна, што яны звычайна супадаюць з раёнамі, дзе ёсць асабліва значны лік бясконных гаспадарак, з боку якіх утвараецца пэўны попыт на коні. Так, у важнейшых гнёздах бясконных гаспадарак — Лепельскім, Плешчаніцкім, Бабруйскім — мы адначасна знаходзім і павялічаныя разьмеры гадаваньня маладняку.

Тыповым раёнам рыначнай конегадоўлі можна лічыць Менска-Слуцкі, асабліва-ж Слуцчыну.

Гадоўля коней ў БССР таксама носіць пераважна натуральны характар. Мэта яе — дастаўленьне рэмонту цягавай сілы для сваёй гаспадаркі і для блізкіх рынкаў. Некаторыя раёны выяўляюць павышаныя паказчыкі гадаваньня маладняку. Так, пры звычайным для большасьці раёнаў адношаньні маладняку старэй 1 г. да дарослых коней, як 10—15 на 100, пры якім відавочна патрэба ў раёне свайго конскага табуна зусім зда-

РАЁНЫ КОНЕГАДОЎЛІ

1928.

УМОУНЫЯ ЗНАКІ:

□ < 20% палладары ст. 100 да 10000 коней " "
 ▨ > 20% " "
 ● ПІЛІЗ КОНЕЙ > 100 " "
 ○ " " 50-100 " "
 ▲ " " < 50 " "



Карт. 36.

Адгэтуль яшчэ да вайны вывозілася значная колькасць коней (ст. Койданаў, Замірэ, Рудзенск). У сучаснасці вываз коней з гэтага раёну значна ўзрос (1925-6 г.). Таксама разьвіваецца шэраг іншых дробных раёнаў з вывазам коней. Так, значны вываз дае (1925-26 год) Магілёўшчына і ўсходняя Бабруйшчына, Полаччына і інш. Гэтыя раёны, як ужо адзначалася, маюць павышаны % конскага маладняку толькі ў некаторых сваіх частках. Лічбы чыстага вывазу, аднак, ня бываюць нідзе асабліва значнымі, апроч Менска-Слуцкага раёну. Бясспрэчна большая роля належыць унутраному гандлю коньмі на розных ярмарках і таргох. Паколькі мы яго тым часам улічыць ня можам, дык і вызначэньне раёнаў рыначнай конегадоўлі можа быць толькі ўмоўным, абалёртым пераважна на укусных адзнаках. Сталым раёнам рыначнай конегадоўлі можна лічыць Менска-Слуцкі.

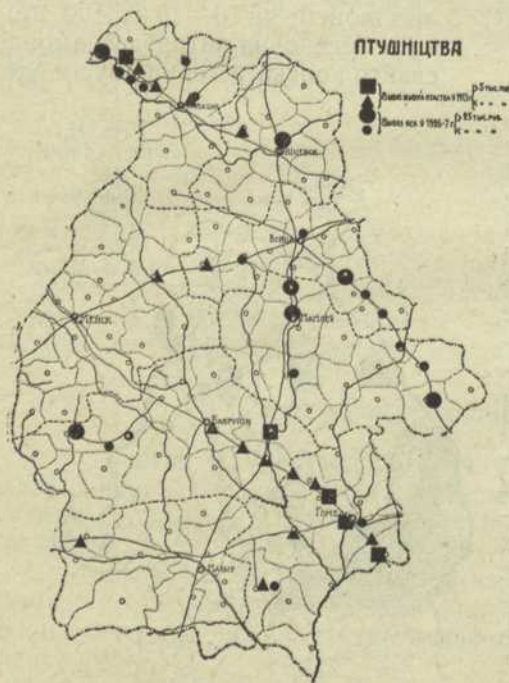
Птушніцтва да вайны было аднэй з найбольш рыначных галін. Яго продукты, — жывое і бітае птаства, яйкі, — ў значных колькасцях вывозіліся за граніцу. У сучаснасці вываз птаства яшчэ належна не зарганізаваны¹⁾. Наадварот, вываз яек разьвіўся даволі моцна. Затым для характарыстыкі галіны мы возьмем даныя аб вывазе птаства за 1913 год, аб вывазе яек за 1926-27 г.

Вываз птаства выразна канцэнтраваны ў двух асноўных раёнах Бабруйска-Гомельска-Рэчыцкім на паўднёвым усходзе і Полацкім на паўночным захадзе. Апроч таго назначаўся невялікі раён вывазу птаства ў усходняй Барысаўшчыне. З прыложанай картаграмы 38 відно, як размяшчаўся вываз птаства. Прымаючы пад увагу даныя гэтага продукту, трэба прызнаць, што значэньне яго ў грашовым баянсе

гаспадаркі пералічаных раёнаў было даволі вялікім.

Вываз яек разьмешчаны па тэрыторыі Рэспублікі больш роўнамерна. Вылучаюцца, праўда, больш іншых паўночная і ўсходняя Магілёўшчына і Аршаншчына (да 200 тыс. руб. у 1926-27 г.), Полаччына (да 100 тыс. р.), Слуцчына (130 тыс. руб.).

Падагульняючы, можна сказаць, што найбольшае значэньне птушніцтва мае ў Бабруйска-Гомельскім, Полацкім і Магілёўскім раёнах. У ўсходняй Магілёўшчыне, Барысаўшчыне, Рэчыцкім Палесьсі і Слуцчыне гэтая галіна таксама павінна быць адзначана.



Карта 38.

¹⁾ Вываз жывога птаства з БССР у 1925-6 г. быў 163 т., тады як у 1913 г. 525 т (Стат. штогоднік ЦСУБел.)

12. Раёны жывёлагадоўлі.

Падсумуем цяпер і прабуем аб'яднаць сказанае

аб раёнах паасобных галін жывёлагадоўлі. Калі палажыць у аснову ўжо вылучаныя намі раёны гадоўлі быдла і наклацьці на іх раёны сьвінагадоўлі і другарадных рыначных галін жывёлагадоўлі, а таксама параўнаць іх схэму з раёнамі кармовых умоў, дык атрымаем у агульных рысах наступную географію жывёлагадоўлі (карт. 39).

Менска-Слуцкі раён—з моцна разьвітай сьвінагадоўлей і з малочным быдлам. Пад горадам распалагаецца сьвежамалочная прдукцыя, крыху далей малочна-масьляная, у Случчыне-ж сыраварэньне. З другарадных галін разьвіта рыначная конегадоўля. Кармленьне інтэнсыўнае. Прыродная кармовая плошча на поўначы невялікая, на паўдні большая, але скрозь моцна разьвіта травасеяньне і культура корнеклубнеплодаў. Так сама гэтыя культуры разьвіты і ў Віцебскім раёне сьвежамалочнае і масьлянае прдукцыі. Прыродная кармовая плошча тут больш значная; гадоўля коней асабліва не вызначаецца. Магілёўска-Аршанскі раён таксама мае малочна-сьвінаводны характар. Кармовая плошча невялікая, травасеяньне слабей разьвіта, чым у папярэдніх раёнах. Затым выступае кармовае значэньне папару. Полаччына пры падобным характары гадоўлі быдла мае наогул кажучы большую плошчу сенажацый і выганаў, ды і часткаю можа карыстацца з лясное пашы (на паўночным усходзе раёну). Тут-жа мы знаходзім моцна разьвітае рыначнае птушніцтва, вываз птаства і яек. Гомельска-Бабруйская краіна мае ўжо не заўсёды рыначную сьвінагадоўлю і менш выразны малочны характар гадоўлі быдла. Мацней яшчэ крыху ён выяўлены ля гарадоў—Гомлю—Бабруйску, а пасярэдзіне ля Жлобіну і Рагачэву жывёлагадоўля прыймае мясна-малочны характар. Па ўсім раёне да вайны моцна разьвіта рыначнае птушніцтва. Прыродная кармовая плошча недастатковая. Для пашы шырака выкарыстоўваецца папар.

Рыначная мясна-малочныя раёны з разьвітай сьвінагадоўлей мы знаходзім на поўначы—Гарадоцкі раён і на поўдні—Глускі раён. Сюды-ж можа быць аднесены і Рэчыцкі раён, хаця ў ім сьвінагадоўля менш рыначная. У Гарадоцкім раёне шмат сенажацей і значнае травасеяньне, у двох апошніх—значныя лясныя пасьвішчы і вялікія сенажаці, якія дазваляюць трымаць шмат скаціны у тым ліку і немалочнай (ялаўкі) і авечак. Наогул гэтыя раёны вызнаюцца сваёй многажывёльнасьцю.

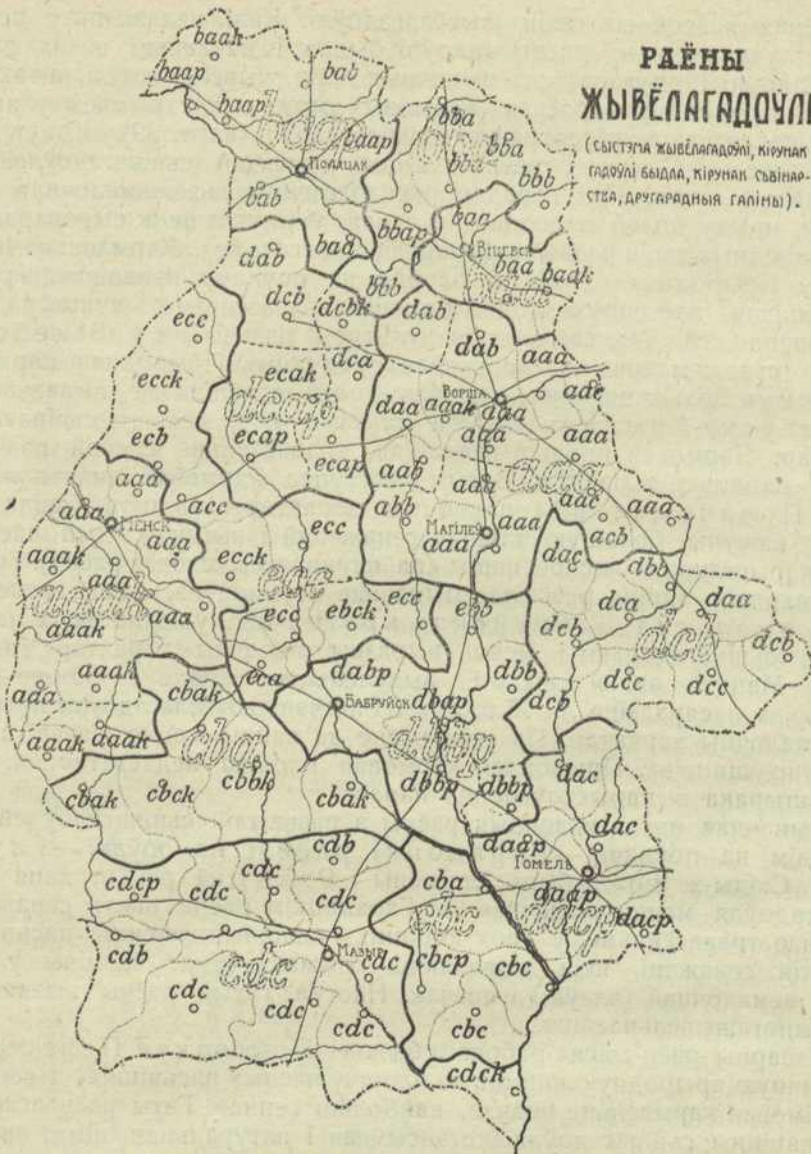
Таварны раён мясна-рабочага быдла—Прыпяцкае Палесье—мае значную прыродную кармовую плошчу лясных пасьвішчаў і сенажацый. Зімовае кармленьне беднае, найбольш сэннае. Гэты раён асабліва шматскаціны; сьвінагадоўля экстэнсыўная і натуральная, шмат авечак.

Краснапольска-Быхаўскі раён пры недахваце пашы і лугоў захоўвае значныя колькасьці папару, але вельмі мала сее кармовых траў. Гадоўля быдла тут экстэнсыўная і слабарыначная з мясным ухілам; шмат ялавак, авечак. Сьвінагадоўля натуральная, экстэнсыўная.

Барысаўскі раён мае лясныя пасьвішчы, але мала сенажацей і сеяных траў. Гадоўля быдла—пераважна натуральная з мясным ухілам. Сьвінагадоўля экстэнсыўная і натуральная. Толькі ля самога Барысаву жывёлагадоўля робіцца больш інтэнсыўнай; тут-жа мы спатыкаем таварную сьвінагадоўлю і некаторы вываз птаства. Разьвіта сьвінагадоўля ў суседнім Халопеніцкім раёне, які па характары гадоўлі быдла падобен да Барысаўскага, мае менш лясных пасьвішчаў, але больш сенажацей. Травасеяньня тут яшчэ менш, чым у папярэднім раёне і мацней разьвіта папарная паша.

РАЁНЫ ЖЫВЁЛАГАДОЎЛІ

(Сыстэма жывёлагадоўлі, кірунак гадоўлі быдла, кірунак сьвінарсцеа, другарадныя галіны).



Карт. 39. Раёны жывёлагадоўлі:

1. Сыстэма жывёлагадоўлі.
 - a. Мала-і сярэднескацінныя травапольныя раёны, мала сенажацяў
 - b. Мала-і сярэднескацінныя травапольныя раёны, шмат сенажацяў
 - c. Лясныя многаскацінныя раёны (выпасовы тып)
 - d. Папарныя маласкацінныя (папарна-гнаёвы тып)
 - e. Лясна-папарныя сярэднескацінныя (лясны папарна-гнаёвы тып)
2. Гадоўля быдла
 - a. Рыначна-малочныя раёны
 - b. Мясна-малочныя
 - c. Натуральная гадоўля малочна-мяс-нага быдла
 - d. Мясна-рабочае таварнае быдла
 - d' Рабоча-мяснае таварнае быдла
3. Сьвінагадоўля
 - a. Рыначная інтэнсыўная
 - b. Натуральная скорасьпелая
 - c. Натуральная познасьпелая
5. Другарадныя галіны
 - p. Раёны рыначнага птушніцтва
 - k. Раёны ўзмоцненай конегадоўлі

Нашы кароткія характарыстыкі раёнаў змяшчаюцца ў відзе ўмоўных формул па кожным раёне на прыложанай картаграме 39.

13. Вытворчыя асаблівасці калектыўных і савецкіх гаспадарак.

Статыстыка буйнога земляробства паказвае, што ў асноўным яно захоўвае той раённы кірунак спецыялізацыі, які намі вызначаны на падставе вывучэння масавае сялянскае гаспадаркі. Аднак, тып буйнога гаспадаркі ў БССР даволі выразна адзначаецца ад тыпаў сялянскай гаспадаркі як разьмерамі капіталазабяспечанасці, так асабліва сваім больш рацыянальным тэхнічным і арганізацыйным ладам. Розніцы ў абсалютных разьмерах капіталазабяспечанасці тым часам яшчэ згладжаны ў даны момант дзякуючы таму, што значная частка буйных гаспадарак—і то ня толькі калгасаў, але і саўгасаў, арганізавана параўнаўча нядаўна і не паспела ў належнай меры абсталявацца ні жывым ні мёртвым інвэнтаром. Гэта тлумачыць і пэўныя статыстычныя неспадзяванкі, якія можна ўгледзіць, вывучаючы забяспечанасць буйных гаспадарак капіталамі па асобных акругах¹⁾. Так спаміж калгасаў найлепш забяспечаны капіталамі калгасы Гомельскай, Полацкай і Мазырскай акруг, найгорш—Аршанскай і Менскай. Падобны-ж малюнак і адносна саўгасаў, дзе Менская акруга стаіць ніжэй у справе капіталазабяспечанасці, чым усе іншыя акругі, апроча Мазырскай. Гэтая адзнака разьмешчана ў буйных гаспадарках як быццам проста процілежна таму, што мы бачылі адносна сялянскіх гаспадарак. Прамысловым абсталяваньнем найлепш забяспечаны саўгасы Мазыршчыны, Аршаншчыны і Бабруйшчыны. Аднак, наўрад ці гэтыя лічбы можна прызнаць характэрнымі: яна залежыць барджэй усяго ад індывідуальных выпадковых фактаў, якія моцна адбіваюцца на сярэдніх, дзякуючы малой колькасці аб'ектаў вывучэння.

Організацыйна-вытворчыя паказчыкі буйных гаспадарак БССР па акругах На I-VI—1928.

АКРУГІ	Склад засеўнае плошчы ў %/о								Кошт усіх сродкаў вытворчасці на 1 га. засеўнае плошчы руб.		У тым ліку			
	Саўгасы				Калгасы						Кошт мёртвага інвэнтару		Кошт прамысловага абсталявання	
	Бульба	Лён	Кармоўныя травы	Збожжа	Бульба	Лён	Кармоўныя травы	Збожжа	Саўгасы	Калгасы	Саўгасы	Калгасы	Саўгасы	Калгасы
Полацкая . . .	5,4	—	42,4	47,9	7,0	5,4	26,2	54,9	284,6	251,3	38,5	34,5	21,8	11,0
Віцебская . . .	9,2	0,8	41,8	42,5	7,8	5,7	25,2	53,0	414,0	226,9	78,9	25,0	38,6	3,7
Аршанская . . .	13,2	0,3	36,1	46,7	11,4	2,0	24,6	57,3	365,9	166,3	80,0	29,2	47,0	12,1
Менская . . .	16,3	—	31,5	47,6	11,6	0,3	24,5	55,1	246,3	210,0	66,4	33,9	32,2	9,2
Магілёўская . . .	19,8	0,2	31,5	43,8	17,4	2,5	20,8	54,5	354,8	215,7	70,7	48,0	32,2	21,0
Бабруйская . . .	19,1	0,1	32,6	42,5	18,1	1,7	21,1	48,5	255,8	215,2	84,0	35,4	47,1	8,3
Мазырская . . .	18,7	—	27,7	46,9	17,5	1,6	15,9	47,2	202,0	229,8	92,7	32,6	58,1	7,7
Гомельская . . .	17,7	—	35,4	40,6	17,0	1,0	27,2	43,3	331,5	312,8	84,5	46,9	34,6	13,7

У вага. Абсалютныя лічбы ўзяты з выд. ЦСУ Бел: Беларуская ССР в цифрах. 1929.

¹⁾ Беларуская ССР в цифрах. Выд. ЦСУ БССР. 1929.

Мала характэрны і лічбы аб складзе стада ў буйных гаспадарках, бо ў большасці як саўгасы, так і калгасы маюць яшчэ замала жывёлы, асабліва маладняку. У стадзе быдла выразную перавагу маюць каровы—66% у саўгасах і 70,5% у калгасах, тады як у сялян толькі 60,1%. Хаця ў гэтых лічбах адбіваецца большае значэнне малочнага кірунку ў буйных гаспадарках у параўнанні з дробнымі, але магчымы ўплыў і недаўкомплектаванасці стада. Гэтым толькі можна растлумачыць, што найбольшы % кароў у стадзе быдла мы знаходзім ізноў-жа ў саўгасах Мазыршчыны (69,3) і найменшы ў саўгасах Аршаншчыны (58,2), тады як па калгасах лічбы цалкам адваротныя—найбольш у Аршаншчыне (79,4) і найменш у Мазыршчыне (63 %).

Паказчыкі ральніцтва буйных гаспадарак значна больш адпавядаюць раённым характарыстыкам масавае гаспадаркі. Найбольшую розніцу з апошнімі мы бачым у разьмерах травасеяння. Плошча пад травамі ў саўгасах займае ў паасобных акругах да 42% агульнае засеўнае плошчы, а ў калгасах да 27%, тады як акруговыя лічбы па сялянскіх гаспадарках дасягаюць толькі 10—12%. Перавага буйных гаспадарак тут відавочна, і тлумачыцца прынятай імі пладазьменнай і травапольнай сыстэмай ральніцтва. Характэрна, што разьмяшчэнне гэтага паказчыка па акругах добра адпавядае тыпу масавае гаспадаркі—найменшы % траў і па калгасах і па саўгасах у Мазырской акрузе (хаця і тут мы бачым 28% і 16% пад травамі), найбольшы—у Полацкай, Віцебскай і Гомельскай акругах. Таксама цалкам законамерна і разьмяшчэнне бульбы, якая найбольшае месца займае ў паўднёвай Беларусі (Магілёўская, Бабруйская, Мазырская і Гомельская акругі з 17—19% бульбы) і найменшае ў паўночнай частцы Рэспублікі (Полацкая і Віцебская акругі 5—9%).

Валакняныя культуры ў буйных гаспадарках прадстаўлены тым часам даволі слаба, асабліва ў саўгасах, у якіх нават па Віцебскай акрузе мы знаходзім толькі 0,8% лёну. У калгасах лёну больш і разьмяшчэнне яго адпавядае агульнаму эканомгеаграфічнаму ландшафту: найбольш лёну мы знаходзім у калгасах Віцебшчыны і Полаччыны (5,4-5,7%), найменш у Меншчыне (0,3%), дзе ён відавочна не забяспечвае нават уласных патрэб насельнікаў калгасу. Яшчэ мацней скарачаны разьмеры канаплянай культуры, але і па ёй максымум мы знаходзім якраз у Магілёўскай акрузе.

Паводле пашыранасці збажжавых культур на першыя месцы высоўваюцца: Менская, Аршанская і Полацкая акругі, на апошнім Гомельская. Такім чынам, дзякуючы слабай выяўленасці льнярства, у буйных гаспадарках змагаюцца між сабою за плошчу з аднаго боку збажжавыя культуры і травы, з другога—бульба, прычым на больш звязных глебах перамагаюць першыя, на лясчэйшых—другая.

Ужо гэты кароткі разгляд вытворчых асаблівасцяў буйных гаспадарак БССР пераконвае нас, што яны, захоўваючы асноўныя рысы раённай характарыстыкі, арганізаваны пераважна паводле травапольна-малочнага тыпу на поўначы і захадзе і пладазьменнага бульбяна-заводзкага тыпу на паўдні. У абодвух выпадках мы маем высокапрадукцыйную таварную гаспадарку, якая, нават ня скончыўшы яшчэ свайго арганізацыйнага перыяду, значна выпярэджвае сваім народагаспадарчым эфектам і высокай вытворчасцю працы поўнатуральную сялянскую гаспадарку ўсіх групаў. Апошняя, дзякуючы сваёй тэхнічнай і

организацыйнай разрозьненасьці і слабасьці, змушана ў найбольшай меры лічыцца з прыроднымі, эаномічнымі і соцыяльна-гістарычнымі ўмовамі раёну, якіх яна ня можа перасіліць; Гэтым тлумачыцца выразнасьць географічных тыпаў масавай гаспадаркі і законамернасьць іх разьмяшчэньня.

14. Сынтэтычныя сельска-гаспадарчыя раёны.

Мы разгледзілі географію важнейшых паказчыкаў спэцыялізацыі і інтэнсыўнасьці масавае сельскае гаспадаркі БССР і ўстанавілі шляхам сапастаўленьня і параўнаньня шэрагу крыніц папярэднія спэцыяльныя раёны па аснаўных галінах. Пасьля гэтых раёнаў аб'яднаны намі ў дзьве групы: раёнаў ральніцтва і раёнаў жывёлагадоўлі. Цяпер астаецца зрабіць далейшы крок у гэтым аб'яднаньні і ўтварыць прэкт раёнаў вышэйшага парадку—сынтэтычных або інтэгральных раёнаў сельска-гаспадарчай вытворчасьці.

Для характэрыстыкі гэтых раёнаў у першым прыбліжэньні будзе даволі даных аб разьмяшчэньні ральніцтва і жывёлагадоўлі, асабліва прымаючы пад увагу, што географія сенажатніцтва намі ўкосна ўлічвалася ў раёнах жывёлагадоўлі. Такім чынам намі ахоплены каля 97% агуловае прадукцыі сельскае гаспадаркі (лічачы паводле бюджэтных даных ЦСУ).

Самую пабудову сынтэтычных сельска-гаспадарчых раёнаў мы будзем весьці тым самым спосабам накладаньня пры дапамозе ўмоўных літараў, значэньні якіх выпісаны на картаграме. Першая літара ў кожным раёне абазначае сабою тып ральніцтва, другая тып жывёлагадоўлі. Апроч таго трэція літара адзначае характар і інтэнсыўнасьць неземляробчых заробкаў. Увядзэньне гэтага дадатковага паказчыка даецца нам патрэбным з тае прычыны, што гэты від дзейнасьці з аднаго боку конкуруе з сельскай гаспадаркай, адрываючы ад яе людскую і конскую працу, а з другога боку істотна дапаўняе грашовы прыбытак ад сельскай гаспадаркі і нярэдка пакрывае яе дэфіцыты. Дзякуючы гэтым сваім асаблівасьцям неземляробчыя заняткі ў раёнах асаблівага іх разьвіцьця неразрыўна ўвязваюцца з усім тыпам сялянскай гаспадаркі і патрабуюць супольнага з ёю разгляду.

Правёўшы неабходныя адзначэньні, мы лёгка знойдзем на карце больш ці менш значныя групы адміністрацыйных адзінак з аднолькавымі літарнымі характарыстыкамі або з дужа падобнымі. Мы злучаем іх у адзін раён і разьмяркоўваем паміж сумежных раёнаў адзінкі з пераходнымі характарыстыкамі. Вылучанаму раёну даецца характарыстыка супольная для найбольшай колькасьці аб'яднаных у ім адзінак. На гэтым статыстычная і картаграфічная работа вылучэньня раёнаў спыняецца.

Атрыманьня сынтэтычных сельска-гаспадарчых раёнаў трэба спраўдзіць, вывучыць, трэба растлумачыць іх эаномічны ландшафт. Гэта вымагае абшырнай навуковай працы, вынікі якой можна будзе ўлічыць толькі пры канчатковым раёнаваньні. У гэтай-жа працы мы па-стараемся толькі даць больш-менш увязаную характэрыстыку вылучаных раёнаў з боку выяўленьня ў кожным з іх паасобных элемэнтаў

гаспадаркі, і паспрабаваць вылучыць асноўныя тыпы сельска-гаспадарчых мяндшафтаў, тыя „чыстыя лініі“, якія мяшаючыся між сабою і ўскладненыя рознастайнымі староньнімі адзнакамі ўсё-ж найбольш моцна адчуваюцца ў эмпірычнай характарыстыцы раёну, як пэўны лейтмотыў.

Сынтэтычных с. г. раёнаў намі вылучана 13. Пяройдзем да іх характарыстыкі.

АА'С. *Менска-Слуцкі*. Плодазьменна-бульбяны, інтэнсыўна-жывёлаводны (сьвіньні, малочнае быдла, на паўдні коні), непрамысловы.

Плодазьменнага тыпу ральніцтва з значным травасеяннем (пад травамi 10,4% засева), з асабліва моцным разьвіцьцём занятага папару і дубіну (4,2% ад ральлі) рэзка высоўваюць наперад гэты раён, надаючы яму выразнае аблічча. Плодазьмен тут звычайна неўпарадкаваны, разьвіваецца на базе трохпалёвае арганізацыі тэрыторыі ральлі. Сярод глеб пераважаюць лёсавыя суглінкі, шмат ёсьць, аднак, і морэнных суглінкаў і супескаў і розных гатункаў пяскоў. Аднак, на паўдні гэтыя глебы ляжаць на ніжэйшых гіпсомэтрычных узроўнях, у сувязі з чым у шырокіх і пласкіх рэчных далінах тут шмат сенажаці, тады як на поўначы сенажаці мала. Гэтая асаблівасьць, а таксама больш мяккі клімат і больш багатыя глебы патрабуюць вылучэньня Слуцкага падраёну. Паўночны, Менскі падраён мае горшыя кармавыя і кліматычныя ўмовы, але больш выгоднае рыначнае палажэньне з прычыны блізкасьці вялікага гораду і некалькіх чыгунак, якія пераразаюць гэты падраён.

Самастойнае рыначнае значэньне ральніцтва ня дужа высокае: раён мае пэўныя збажавыя лішкі, якія пераважна ідуць на Менскі рынак і апроч таго дастаўляе значныя колькасьці бульбы крухмальным і сьпіртавым заводам. Валакняныя культуры маюць выключна натуральны характар; збываюцца толькі пэўныя колькасьці льнянога сям'я. Асноўнае прызначэньне ральніцтва—забесьпячэньне кормам высокаінтэнсыўных галін жывёлагадоўлі. Рыначная гадоўля сьвіней у раёне, асабліва ў Случчыне, дасягае найбольшых у Беларусі разьмераў. У Менскім падраёне здаўна існуе рыначная сьвежамалочная, а далей ад гораду масьляная прадукцыя; у апошнія гады тут вырасла моцная малочная коопэрацыя (якой ахоплена ў некаторых адм. раёнах да 20% гаспадарак). Урэшце ў раёне і таксама найбольш у Случчыне разьвіта рыначная гадоўля завадзкіх коней (пераважна ардэнаў).

Да ўсяго гэтага трэба адзначыць павышаную агульную і земляробчую культурнасьць насяленьня (павышаны процант грамадзкіх сярэд насяленьня, пашыранасьць палепшаных сельска-гаспадарчых прылад і машын, найбольшае разьвіцьцё прогрэсыўных культур і тэхнічных спосабаў). Тут мы знаходзім значную забясьпечанасьць капіталам (паводле бюджэтных даных—звыш 100 р. асноўнага с. г. капіталу на 1 гасп.), што трэба лічыць вынікам эаномічнае гісторыі гэтае старога земляробчае краіны. Тут-жа мы знаходзім узмоцненую дыфэрэнцыяцыю вёскі, вылучэньне поўкапіталістычных элемэнтаў, значны наём парабкоў, які ахапляе месцамі да 11% усіх гаспадарак. У раёне наймацей разьвіта буйное земляробства савецкіх гаспадарак, плошча засева якіх мясцамі складае да 7% ад ісялянскага засева. Таксама ёсьць шэраг земляробчых комун. Наагул-жа колектывізацыя ў раёне адстае ад іншых раёнаў.

Продукцыйнасьць гаспадаркі тут найбольшая ў Беларусі: паводле бюджэтных даных да 150 руб. на 1 дзес., што таксама можна лічыць лішнім довадам інтэнсыўнасьці гэтае стараны.

ВФА. Барысаўскі. Раён палепшанай трохпалёўкі (заняты папар, лубін), з некаторым бульбяным ухілам; натуральная гнаёвая жывёлагадоўля; разьвітыя лясныя промыслы.

Бедныя пяшчаныя глебы ўздоўж Бярозы і дрэннае рыначнае палажэньне (звыш 60% тэрыторыі ляжыць далей 20 клм. ад чыгункі, што зьвязана з правядзеньнем тут саўсім штучнае мяжы польскае дзяржавы, якою значныя тэрыторыі паўночнай Барысаўшчыны адрэзаны ад бліжэйшай чыгункі) законсэрвавалі тут экстэнсыўныя формы гаспадаркі (на поўначы пераважае саха). Але з сумежнага Менскага раёну сюды заходзяць заняты папар, травасеяньне (траў 4,7%), лубін, якога на поўначы ёсьць да 7% і палешаны інвэнтар. Наогул заходнія ўзьмежжы раёну маюць лепшыя глебы і больш інтэнсыўную гаспадарку.

Паводле пашыранасьці культуры лубіну паўночная і цэнтральная частка раёну займае адно з першых месц у Беларусі. На паўдні трохпалёўка захавалася больш, мясцамі нават счазеае заняты папар. Гэта, магчыма, трэба паставіць у сувязь з асабліва моцна разьвітымі тут ляснымі заробкамі, якія даюць значны грашовы прыбытак—на гаспадарку да 73,8 руб. (у Сьвіслацкім адм. раёне) і відавочна конкуруюць з земляробствам.

Жывёлагадоўля натуральная і экстэнсыўная; толькі ля чыгункі і гарадоў (ля Барысаву) пачынаюць зьяўляцца малочныя арцелі, рыначнае сьвінарства і рыначнае птушніцтва. У вывазе фігуруюць амаль не выключна лясныя тавары; характэрных сельска-гаспадарчых прадуктаў у вывазе вельмі мала—крыху бульбы (якая, аднак, займае тут наогул 13% засеўнай плошчы) і лёну, наогул тут натуральнага; магчыма, што ён трапляе сюды з сумежнага льяннага Халопеніцкага раёну.

Пэралічаныя асаблівасьці раёну дазваляюць думаць, што ён у пэрспектыве будзе разьвівацца паводле тыпу папярэдняга Менскага раёну. Таксама як у апошнім, на поўначы Барысаўскага раёну шмат гаспадарак з парабкамі (да 14,8% у Плешчаніцкім адм. раёне), але адначасна тут-жа на поўначы мы знаходзім вельмі многа (максымум) гаспадарак бяз рабочай жывёлы (да 22%), што прыпамінае сумежную з поўначы Полаччыну.

ДЕВ. Халопеніцкі. Папарна-трохпалёвы раён таварнага льянарства з экстэнсыўнай жывёлагадоўляй.

Раён гэты мае больш зьвязныя глебы, але яшчэ горшае рыначнае палажэньне, чым Барысаўскі (да 80% тэрыторыі аддалена ад чыгункі больш як на 20 км.). Гэта стварае тут экстэнсыўны тып гаспадаркі—папарна трохпалёвае ральніцтва (26,2% ральлі пад чыстым папарам), амаль што без травасеяньня, бяз лубіну, з нізкай земляробчай тэхнікай (сохамі аруць 6—12% гаспадарак, каштоўнага інвэнтару мала) і зьніжанай продукцыйнасьцю. Збажжавыя займаюць 79% засеўнай плошчы але маюць толькі натуральнае прызначэньне. Затое раён мае выразны таварна-ляняны ўхіл. Лён займае 4,1% зас. плошчы, вывозіць валакно і семя. Аб разьмерах льянянай культуры можна меркаваць паводле таго, што ў 1927 г. законтрактавана 1336 га лёну на валакно; з гэтага боку раёну належыць 5-е месца ў БССР.

У раёне шмат лугоў і гэта дазваляе часамі вывозіць сена. Жывёлагадоўля ж тут экстенсіўная, натуральная, найбольш гнаёвая. Апошнімі часамі ў поўднёвай частцы раёну разьвіваецца контрактацыя бэконных сьвіней. Мясцовыя неземляробчыя промыслы разьвіты слаба, але ў паўночна-ўсходняй частцы раёну (Чашнікі, Чарэя) разьвіты адыходныя промыслы. У паўночна-заходняй частцы раёну (Лепель, Вушач) асабліва шмат бясконных гаспадарак (да 22%). Граматнасьць зьніжаная ў параўнаньні з сумежнымі раёнамі (апроч Барысаўскага).

Гэта глухі і адсталы раён мала зьвяртае на сябе ўвагі, бо падзелены паміж чатырох акруг—Полацкай, Віцебскай, Аршанскай і Менскай. Тым часам тут, можна лічыць, ляжыць асяродак культурна-гаспадарчых перажыткаў, кштаттам трохпалёўкі, змаганьне з якімі тут магло-б даць найбольшы эфэкт.

САВ. Полацкі. Травопольна-льняны, слаба малочны з разьвітымі неземляробчымі промысламі.

Ральніцтва захавала тут шмат папару (25,5%), але разам з тым разьвіваецца значнае травасеяньне (9,2% траў у засевах), у якім на ўсходзе першую ролю іграе віка (да 7,8%), на захадзе больш канюшыны (да 8% у Валынецкім адм. раёне). Наогул паводле свае прыроды і эканомікі раён лёгка можа быць падзелены на 2 падраёны. Заходні падраён (Дрысенскі) з цяжкімі глебамі (лёэсаватымі і морэннымі суглінкамі) рэзка вылучаецца сваім таварным льнярствам. Лёну тут да 16% у засевах (Дрысенскі адм. раён), праводзіцца вялікая контрактацыя¹⁾, загатоўка і вываз льнянага валакна. На ўсходзе глебы больш лёгкія, а рыначнае палажэньне лепшае, бо бліжэй г. Полацак і праходзіць цэлы шэраг чыгунак, якія зьвязваюць раён з Віцебскам, Ленінградом і інш. суйнымі цэнтрамі. Тут таварнага лёну менш, а ля самага Полацку і на паўдня ад яго—лён толькі натуральны і гаспадарка прыймае інтэнсіўна-жывёлаводны ўхіл: да 6% гаспадарак ахоплены малочнай коопэрацыяй, ёсьць прыметы таварнае сьвінагадоўлі бульба займае да 13% зас. плошчы, што на поўначы Беларусі спатыкаецца ня часта. Аднак і тут ёсьць гнёзды таварнага льнярства (ля Вулы), выпадкі-ж заніканьня таварнага льнярства ў блізкасьці гарадзкіх рынкаў мы пабачым і далей (ля Віцебску, Воршы). Гэта і дазваляе нам аб'яднаць абодва падраёны ў адзін Полацкі раён.

Тэхніка ральніцтва ў раёне нявысокая. Сохамі арэ да 4-5% гаспадарак, каштоўнага інвэнтару мала, ураджайнасьць жыта мінімальна (31 п. з га). На базе травасеяньня і багацьця на лугі разьвіваецца ў цэнтры і на ўсходзе малочная жывёлагадоўля, гадоўля сьвіней. Раён аднак маласьвінны, па ўзьмежжах з значным гадаваньнем маладняку. Лясісты паўночны ўсход раёну мае шмат промыслаў, наогул-жа з усяго раёну, апроч паўднёва-заходняга яго краю існуе значны адыход у заробкі на старану—перадусім у Ленінград (у паасобных адм. раёнах звыш 13 чалавек адыходнікаў на 100 гаспадарак). Характэрны малюнак уяўляюць з сябе соцыяльна-эканамічныя адносіны раёну. Тут асабліва шмат бясконных і наогул бядняцкіх гаспадарак, што наогул адпавядае нізкай прадукцыйнасьці глебы. Але побач з гэтым мы тут-жа знаходзім значны наём батракоў (да 11% гаспадарак з наймам у Валынецкім адм. раёне), у некаторых частках раёну і значную забяспечанасьць зямлёю і капіталам. Усё гэта сьведчыць аб значнай дыфэ-

¹⁾ Па ўсім раёне контрактацыя дала ў 1927 г. максымальную па БССР лічбу—да 6.000 га.

рэнцыяцыі сялянства, якую ізноў жа нельга не паставіць у сувязь з моцным развіццём таварнага земляробства, як гэта ўжо даўно адзначалася для старых льяных раёнаў Расіі.¹⁾

ССВ Гарадоцкі. Травапольна-ляняны, мясна-малочны раён з развітымі адыходнымі промысламі. Раён мае даволі многа звязных, моцна ападзеных глеб (пераважна морэнныя суглінкі), але даволі далёка ляжыць ад гарадоў, а паасобныя яго часткі і ад чыгунак. Ральніцтва тут перахавала найбольшы процант папару (26,5), але побач з тым мы знаходзім і значнае травасеяньне (9,1%). Паводле развіцця рыначнага льянства раёну належыць адно з першых месц у БССР. Контрактацыя лёну на валакно дасягнула ў 1927 г. 4350 га, вываз валакна на суму 363 тыс. руб. Раён багаты на сенажаці, як і ўся морэнная краіна. Гэта дазваляе развіцця значнай рыначнай мясной жывёлагадоўлі з найбольшым у Беларусі вывазам мяса (на 788 т. р.). Да вайны існаваў значны вываз адгэтуль сьвінога сала і сьвініны (у 1911-13 г. па 250 тон у год), у сучаснасці вываз сьвініны меншы. Лічбы веснавых роспытаў характарызуюць раён, як адзін з найбольш маласьвінных, але з параўнаўча скорасьпелым сьвіным стадам. Зьвяртае на сябе ўвагу некалькі павялічаная адносна колькасць цялят да 1 году, што дазваляе спадзявацца іх спэцыяльнай гадоўлі для рынку. Побач з гэтым разьвіваецца малочная коопэрацыя—у паасобных адм. раёнах яна ахапляе звыш 6% гаспадарак; можна думаць, што пэрспэктывы яе тут неабліжы. Гэта надае жывёлагадоўлі раёну характар мясна-малочны.

У некаторых частках раёну моцна развіты адыходныя промыслы (Езярышчанскі адм. раён мае 18,5 чал. на адыходных промыслах на 100 гасп.).

ААВ. Віцебскі. Пладазьменная-ляняны, інтэнсыўна-жывёлаводны (малочны).

Раён ляжыць у бліжэйшых ваколіцах вялікага гораду (Віцебск—звыш 100 тыс. нас.) і выгодна звязаны з ім шляхамі зносін. Такое выгоднае рыначнае палажэньне, засланяючы сабою ўсе іншыя фактары (напр. глебы) утварае тут інтэнсыўнае пладазьменнае ральніцтва з моцна развітым рыначным льянствам. Паводле вывазу валакна раён займае першае месца ў Беларусі (часткова, можа, коштам іншых сумежных раёнаў, у якіх вядзе загатоўкі Віцебск). З боку контрактацыі лёну раён ужо саступае першае месца іншым раёнам (2059 га ў 1927 г.).

Ня глядзячы на багацьце на сенажаці раён мае моцна развітае травасеяньне. Травы займаюць да 16,8% засеўнае плошчы, у тым ліку 9,5% пад шматгадовымі. Папар скарочаны ў параўнаньні з сумежнымі раёнамі (21% ральлі), хаця і не ў такой меры, як можна было-б спадзявацца. Правільныя шматпалёвыя севазвароты спатыкаюцца тут даволі часта; відаць, яны таксама пакідаюць значныя плошчы пад чыстым папарам. Бульбяная культура выяўлена даволі слаба (пад бульбай толькі 8,5% засеву), за тое шмат (найбольш у Беларусі) карань-плодаў (1,7%).

Рыначнае льянства сапраўды моцна выяўлена толькі на ўсходзе раёну (Лёзна), найбольш аддаленым ад Віцебску. У непасрэднай-жа блізкасці Віцебску гэтага галіна моцна сьціскаецца, урэшце занікае. На першы плян тут выступае малочная гаспадарка, разьлічаная, як на збыт сьвежага малака ў Віцебску, так і на збыт масла і сыру на больш далёкіх рынках. Апошні кірунак малачарства (масляна-сырны) пашы-

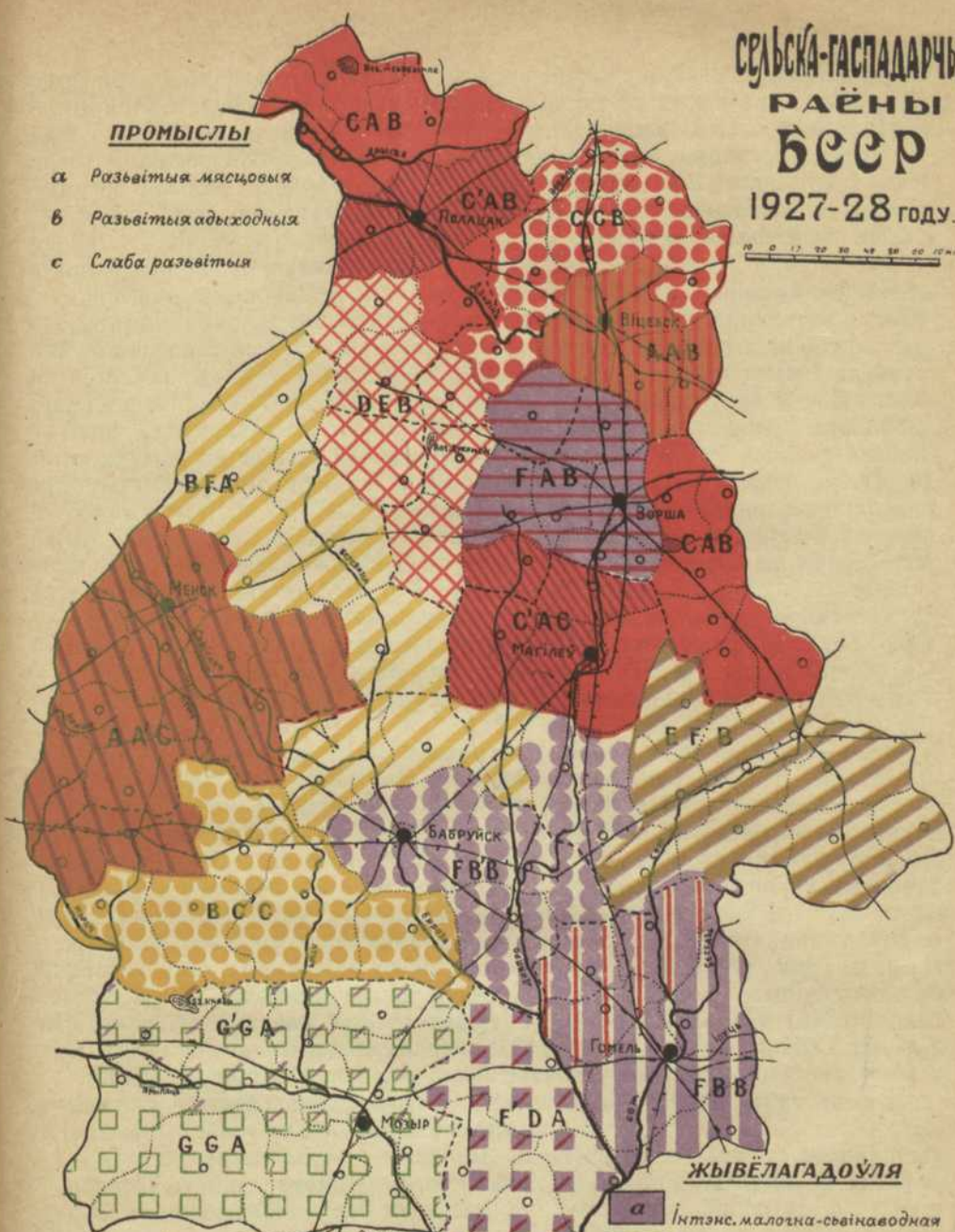
¹⁾ Гл. у гэтай справе: Левін, т. III стр. 225.

Сельска-гаспадарчыя раёны БССР 1927-28 году.

10 0 17 20 30 40 50 60 км.

ПРОМЫСЛЫ

- а Развітыя мясцовых
- в Развітыя адыходныя
- с Слаба развітыя



РАЙІЦТВА

- а Пладазьменнае
- б З занятым папарам
- сд Папарна-льнянае
- е Папарна-каноплянае
- ж Папарна-бульбяное
- з Абложна-пярэстапалёвае

Работа лясная

ЖЫВЁЛАГАДОЎЛЯ

- а Інтэнс. малочна-свінаводная
- в Рыначна-малочная
- г Малочна-мясная
- е Рыначная мяса-малочная
- ж Экстэнсіўная мяса-малочна-рабочая
- з Натуральная гадоўля быдла, рыначная свінагадоўля
- д Натуральная жывёлагадоўля

BRITISH MUSEUM

1857

B. 6. 6. 6.

1857

1857

1857

1857

1857

1857

1857

1857

1857

1857

1857

1857

1857

1857

1857

1857

1857

1857

1857

1857

1857

1857

1857

1857

1857

1857

1857

1857


1857

1857

1857

1857

1857



раны па ўсім раёне, уключаючы і яго ўсходнія ўзьмежжы. У раёне наймацней разьвіта малочная коопэрацыя, якую ахоплена наогул 15⁰/₀ усіх гаспадарак раёну; у паасобных мясцовасьцях гэты процант ахопу шмат большы. Склад стада быдла малочны (71⁰/₀ кароў у стадзе быдла); на ўсходзе раёну, аднак, у вывазе фігуруе як масла, так і мяса. Магчыма, што яно паходзіць з сумежных рэдказаселеных і лясных раёнаў. Сьвіньні ў раёне, большае, чым у суседнім, жывое вагі, зьбываюцца на Віцебскі рынак.

Тэхніка ральніцтва, капіталазабясьпечанасьць і прадукцыйнасьць гаспадаркі стаіць у Віцебскім раёне высокая. Тут мы знаходзім у значнай колькасьці палепшаны і каштоўны інвээнтар: арфы, сячкарні, малатарні мае да 20⁰/₀ гаспадарак. Разам з тым мы тут бачым і значную дыфэрэнцыяцыю вёскі. На агульным фоне малазасеўнай і часта бясконнай сялянскай гаспадаркі высіцца моцная заможная верхавіна, якая наймае парабкоў. Гаспадарак з наймам парабкоў ёсьць у паасобных частках раёну да 23⁰/₀ (найбольшыя разьмеры найму ў Беларусі). У той жа час да 17-18⁰/₀ бядняцкіх гаспадарак ня маюць рабочай жывёлы і відавочна прадаюць сваю рабочую сілу, як на месцы ў сельскай гаспадарцы заможнага сялянства, так і на старане на адыходных неземляробчых промыслах (6,3 чал. на 100 гасп.).

Культурны стан насяленьня, калі меркаваць паводле грамадзінскай, высокі (грамадзінскі сярэдні насяленьня 43⁰/₀, максымальны процант на БССР).

ГАСПАДАРАК ТАЛАЧЫНСКІ. Папарна-травопольны таварна-бульбяны раён, мясцамі з разьвітым льянярствам. Малочная жывёлагадоўля.

Самы паўночны раён таварнае бульбы, якая контракуецца ў значнай колькасьці (1838 га) мясцовымі крухмальнымі і сьпіртавымі заводамі. Аднак, у прапорцы культур бульба займае ня вельмі віднае месца (11,0⁰/₀). Раён зрэзаны чыгункамі (з Воршы яны разыходзяцца цяпер у 6 кірунках), але ляжыць даволі далёка ад вялікіх гарадоў. Глебы — пераважна багатыя лёсавыя суглінкі. Ральніцтва захавала шмат чыстага папару (24,4⁰/₀) і збажжавых культур (75,7⁰/₀), але разам з тым мае значнае травасеянне (7,4⁰/₀), пры чым шматгадовыя травы пераважаюць; на поўначы раёну травасеянне слабейшае, але там шмат сенажаці. У заходняй частцы раёну (Талачын, Сянно) мацней разьвіта рыначнае льянярства. Контрактацыя лёну на валакно ў 1927 г. дала 1009 га, існуе значны вываз валакна (186,9 тыс. р.) і сям'я (на 134,7 тыс. р.).

Тэхніка ральніцтва і капіталазабясьпечанасьць вышэйшая, чым у сумежных трохпалёвых раёнах. На паўночным усходзе раёну даволі пашыраны і больш каштоўны інвээнтар.

Склад стада быдла — малочны, разьвіваецца малочная коопэрацыя ў паасобных адм. раёнах ёю ахоплена да 10⁰/₀ гаспадарак. У вывазе, аднак, значную ролю грае мяса (на 280 тыс. руб.). Магчыма, што быдла пераганяецца сюды з сумежных экстенсіўных раёнаў. Сьвіньні познасьпелыя, нявысокай жывой вагі. Апошнімі часамі ў сувязі з пабудовай бэкконнага заводу ў Воршы моцна разьвіваецца контрактыя сьвіней.

Дыфэрэнцыяцыя сялянства, наём парабкоў, адыходныя промыслы выяўлены ў гэтым раёне слабей, чым у папярэдніх паўночных раёнах. Раён наогул пераважна земляробскі, малатаварны, сярэдне забясьпечаны сродкамі вытворчасьці. Моцна разьвіваецца тут колектывізацыя.

ГАСПАДАРАК МАГІЛЕўСКІ. Папарна-травопольны, малочны з льянным і часткаю бульбяным ухілам.

Раён мае добрыя лёсавыя глебы на ўсходзе, на пд. захадзе— супяскі. Рыначнае палажэнне даўгі час было неспагаднае; яно рэзка змянілася з правядзеннем чыгунак. З гэтай мусіць прычыны тып гаспадаркі як быццам канчаткова не сфармаваўся і не лёкалізаваўся. Папарная трохпалёўка (папару 23%) парушана развіццём адсеваў, мясцамі занятага папару і кармовых траў (7,9), сярод якіх на ўсходзе (у Амсьціслаўшчыне) пераважаюць аднагадовыя (віка). Лён займае 5,1% засеўнай плошчы і творыць некалькі моцных таварных падраёнаў (Ляды, Шклоў), у якіх ідзе контрактацыя (3174 га) і вываз валакна (на 242 тыс. руб.) і семя (216 тыс. руб.). Шмат семя ідзе на мясцовыя аляярні. На усходзе ідуць загатоўкі пняькі. Бульба ля Магілеву і ўздоўж чыгункі мае віднае значэнне (да 16%), далей ад чыгункі на ўсходзе толькі 6—8%. Контрактацыя (519 га) і вываз яе (30 т. р.), аднак значна меншыя, чым лёну на валакно.

Лугоў мала. Малочная жывёлагадоўля мясцамі, напр., ля гораду, моцна развіта (Лупалаўскі раён мае 18% коопэраваных гаспадарак). Праз станцыі раёну вывозіцца, аднак, шмат і мяса (218 тыс. рубл.) і быдла (на 74 т. р.). Матар'ялы для гэтага вывазу складаюцца бязумоўна ня толькі з бракоўнай жывёлы, яго дае і гадаванне маладняку ў менш інтэнсыўных частках гэтага раёну і сумежных.

Тэхніка ральніцтва крыху падвышаная; у цэнтры раёну даволі многа малатарань і арфаў. На ўсходзе ўсё-ж большая ўраджайнасць, дзякуючы лепшым глебам. Наогул краіна земляробская. Промыслаў мала; наём парабкоў нязначны.

ЕФВ. Краснапольскі. Папарна-трохпалёвы, канапляна-льняны, з бульбяным ухілам, экстэнсыўнай гнаёвай жывёлагадоўляй і адыходнымі прамысламі.

Раён займае ўсход Магілеўскае акругі. Глебавае акрыцьцё прырастае. Астравы лепшых глеб чаргуюцца з значнымі прасторамі пяскоў. Рыначнае палажэнне блгое. Звыш 60% тэрыторыі ляжыць далёка (>20 км.) ад чыгункі Ворша—Унеча, якая да таго-ж толькі нядаўна пачала функцыянаваць. Ральніцтва папарнае (папару 23,6%), трапляецца мясцамі і аблога; занятага папару мала, травасеяныя неразвіта (пад травамі, пераважна аднагадовымі, толькі 3% засева). Пад бульбай 12,3% плошчы засева; праводзіцца значная контрактацыя яе для мясцовых сьпіртавых заводаў (970 га). Гэта паказвае на пэўны бульбяны ўхіл гаспадаркі. У сучаснасці ўсё-ж большае значэнне належыць валакняным. Тут мы знаходзім максымальныя па БССР засевы каняпель (у Кармянскім адм. раёне 3,5%), вядуцца значныя загатоўкі пняькі. Так, адзін толькі Касцюковіцкі пункт Дзяржгандлю загатоўіў у 1927-28 г.—122,8 тон пняькі дый ня менш пэўна загатоўвала і сельска-гаспадарчая коопэрацыя і інш. загатоўцы. Апроч таго мясцамі сеюць шмат і лёну (да 5% і больш) і вывозяць валакно і семя. Усяго валакна канаплянага і льнянага вывезена на 303 тыс. р. і семя на 220 т. р. Апроч таго значны вываз гэтых тавараў з раёну ідзе праз станцыі сумежных раёнаў.

Жывёлагадоўля экстэнсыўная. У стадзе быдла шмат ялавіц (да 12%), шмат авечак; вывозіцца некаторыя колькасць мяса (на 54 т. р.). У паўночна-ўсходняй часці раёну ля Крычаву развіваецца малочная коопэрацыя (ахоплена там ёю звыш 5% гаспадарак); у іншых частках раёну гэты рух саўсім слабы.

Тэхніка земляробства адсталая, капіталазабяспечанасць слабая. Прадукцыйнасць жывёлы нізкая. Ураджай жыта ніжэй 40 пуд. на

дзес. Наём парабкоў нязначны; бясконных гаспадарак мала. Шмат якія сярэднія гаспадаркі маюць па два кані. Вельмі моцна развіты адыход на заробкі на старану (да 13 чал. на 100 гасп. у Ходзімскім і Краснапольскім раёнах), пераважна ў капальні Донбасу. Культурны стан насялення нізкі, грамадства ледзь дасягае 30—35%. На ўсходзе раёну, аднак, узмоцнена развіваецца калектывізацыя. (Клімавіцкі адм. раён з гэтага боку займае ў БССР першае месца).

ФВВ. Гомельскі. Таварна-бульбяны папарны раён, мясцамі з льяным ухілам, з малочнай і малочна-мясной жывёлагадоўляй і адыходнымі промысламі.

Раён перасякаюць даліны некалькіх вялікіх рэк (Дняпро, Сож, Бяроза, Іпуць, Беседзь), уздоўж якіх ляжаць багатыя заліўныя лугі. Глебавае акрыццё даволі пярэстае. Мясыцыны з ураджайнай сугліністай глебай і густым насяленьнем чаргуюцца з рэдказаселенымі пяшчанымі прасторамаі, пакрытымі лесам, і з сенажацямі. Тып гаспадаркі ў гэтых мясычных будзе пэўна ж розны — ў першым выпадку больш земляробскі, у другім — жывёлаводны, аднак, вылучэньне адпаведных гэтым тыпам дробных раёнаў справа далейшых прац і спецыяльных даследаваньняў. Зараз жа мы злучаем гэтыя прасторы ў адзін раён, грунтоўчыся на нашых асноўных меркаваньнях, на тым значэньні, якое мы надаем рыначнай спецыялізацыі.

Рознастайнасць прыродных умоў у Гомельшчыне нівэліруецца ў значнай меры магутным уплывам рынку. Сам Гомель зьяўляецца буйным рынкам і актыўным гандлёвым асяродкам. Увесь раён праразаюць чыгункі, рэкі, шосы, пры якіх павырасталі значныя паселішчы гарадскога тыпу. Усё гэта стварае спагадныя рыначныя ўмовы для сельскай гаспадаркі раёну¹⁾ і дапамагае яе таварнай спецыялізацыі. Асноўным продуктам збыту зьяўляецца бульба, засева якой дасягаюць 21% агульнай засеўнай плошчы (максымум у Беларусі). Праводзіцца значная контрактацыя бульбы (1200 га), шмат бульбы (сталовай) вывозіцца па чыгунцы на далёкія рынкі, шмат яе збываецца ў мясцовых гарадох і йдзе ў корм жывёле. Гэтае значэньне культуры бульбы зьяўляецца найбольш характэрнай адзнакай земляробства раёну. Апроч таго ў паасобных мясычных развіваецца таварнае льянства — на паўднёвым усходзе найбольш продукция валакна, на паўночным захадзе — льянага семя, якое збываецца на мясцовыя аляярні і вывозіцца (вываз семя на 65 т. р., кантрактацыя на семя 2174 га, вываз валакна з раёну на 228 т. р., кантрактацыя на валакно 700 га).

Ня глядзячы на значную таварнасць, ральніцтва захавала трохпалёвую форму з чыстым папаром (24,6% ральлі), пачаткамі травасеяння (3,3%) і культуры лубіну. Тэхніка і прадукцыйнасць ральніцтва астаюцца нізкімі. Гэта тым больш дзіўна, што значная частка раёну ўжо даўно земляўпарадкавана.

Жывёлагадоўля не адзначаецца вялікай інтэнсыўнасцю. Тольк ля гарадоў — Гомлю, Бабруйску і інш. і ў некаторых іншых частках раёну (Уваравіцкі адм. раён) развіваецца рыначная малочная гаспадарка; тут малочная коопэрацыя ахапіла звыш 8% насялення; у рэшце раёну гэты процант ня вышэй 3, а на паўночных узьмежжах (Быхаўшчына) ёсць значныя прасторы саўсім ня ахопленыя малочнай коопэ-

¹⁾ Згодна бюджэтных даных ЦСУ іменна тут дасягаецца найвышэйшая рыначнасць ральніцтва.

рацыяй, што да пэўнай меры тлумачыцца пераважна мясным тыпам жывёлагадоўлі. Якраз з Быхаўшчыны вывозіцца па чыгунках шмат мяса і продукт гэты па сваёй вартасці пераважае ў вывазе. Таксама мясныя і малочна-мясныя мясцовасці можна вылучыць і ў іншых частках раёну (Буда-Кашалёўскі адм. раён, поўдзень Гомельскага адм. раёну і г. д.). Наяўнасць іх тлумачыцца добрай забяспечанасцю сенажацямі і пашай у паасобных частках раёну. Гадоўля сьвіней пераважна экстенсыўная, познаспелая, але мясцамі — бліжэй да гораду і чыгунак разьвіваюцца і больш інтэнсыўныя формы гэтае галіны; да вайны вывозілася адгэтуль шмат жывога птаства (на 57 т. р. у 1913 г.), у сучаснасці па гэтай галіне збыт яшчэ належна неарганізаваны.

Трэба яшчэ адзначыць моцнае разьвіццё ў раёне прамысловага садоўніцтва і значны вываз яблык. З іншых прадуктаў сельскай гаспадаркі вывозіцца даволі многа сена.

Густое насяленьне раёну (у некаторых яго частках да 80 чал. на кв. км.) значна адцягнута ў неземляробчыя промыслы — часткаю мясцовыя кустарныя промыслы або заробкі у лесе, а часткаю адыходныя промыслы. Апошнія асабліва моцна разьвіты ў Веткаўскім, Церахоўскім і Рагачэўскім адм. раёнах; у першым, напр., у заробкі ходзіць 26 чал. на 100 гасп.

Каштоўнага інвэнтару ў сялянскіх гаспадарках параўнаўча мала. Наём парабкоў паводле даных 1927 году слаба разьвіты.¹⁾ Некаторыя адм. раёны маюць даволі многа бясконных гаспадарак (Жлобін, Бабруйск), іншыя, наадварот, забяспечаны коньмі шмат вышэй сярэдняга ўзроўню.

Г'ДА. Рэчыцкі. Папарна-збажжавы з бульбяным і мясцамі льяным ухілам. Многаскацінны з мясным быдлам. Лясныя промыслы.

Раён займае ўсходнюю частку палескае катліны і мае прыродныя ўмовы пераходнага характару паміж Прыпяцкім Палесьсем і Гомельшчынай. На асноўным фоне пяшчанага і балотнага Палесься тут, як і ў Гомельшчыне, вырысоўваюцца абшырныя густазаселеныя астравы суглінкаў. Такім востравам зьяўляецца ўраджайная Брагіншчына. Засьпенска-Холмецкая паласа ўздоўж правага берагу Дняпра і інш. Гэтыя густазаселеныя востравы надаюць характар усяму раёну: у іх жыве пераважная большасць насяленьня, яны у значнай меры эксплёатууюць і палескія прасторы: там ляжаць іхнія сенажаці, а іншы раз і пасьвішчы. У значнай часці раёну складаюцца даволі спагадныя ўмовы для гаспадаркі: ральніцтва на ўраджайным суглінку і жывёлагадоўля на базе абшырных часткай заліўных, часткай балацяных сенажацяў. Менш спагадныя рыначныя ўмовы. Вялікіх гарадоў тут няма. Значная частка раёну ляжыць далёка ад чыгунак; тыя чыгункі, што ёсьць, пабудаваны нядаўна і не пасьпелі разьвіць значнага грузазвароту, таксама не выкарыстоўваецца ў належнай меры і рэчны транспарт. У выніку ўсіх гэтых умоў у раёне пераважна захавалася папарная збажжавая гаспадарка. Чысты папар займае да 29% ральлі. А ў палескіх мясцінах з пяшчанай глебай мы спатыкаем многа аблогі і часта тыповую абложна-пярэстапалёвую гаспадарку. Травасеяньне нязначнае (3,3%) пераважна на земляўпарадкаваных плошчах. Лубіну амаль што ня сеюць. Судзячы паводле вывазу і контрактацыі

¹⁾ Магчыма, аднак, што гэтая зьява належна не адбілася ў матар'ялах веснавых роспытаў, дзякуючы ня зусім правільнаму выбару аб'ектаў для апісаньня.

значную ролю іграе тут культура збожжа, якая нярэдка мае рыначны характар. Але найбольш характэрная роль у засеве належыць бульбе, якая займае 20,2%; контрактацыя яе, аднак, разьвіта слаба (у 1927-8 годзе толькі 156 га); таксама і разьмеры вывазу не адпавядаюць ролі бульбы у засеве. Тлумачыцца нізкая таварнасьць бульбы пераважна слабым разьвіццём бульбаапрацоўчай прамысловасьці, моцна прадстаўленай тут да вайны сьпіртовымі браварамі. У сучаснасьці тут будуюцца два вялікіх крухмальных заводы.

Гадоўля быдла носіць пераважна мясны, або мясна-малочны характар. Быдла тут трымаюць шмат, мясцамі трымаюць і рабочых валоў, якіх пасья некалькі год работы прадаюць на мяса. Вываз мяса дасягае 69 т. р. быдла 17 т. р. Апошнімі часамі разьвіваецца тут патроху і малочная коопэрацыя. Яна ахапляе пакуль што толькі 1,3% гаспадарак. Мясцамі спатыкаецца рыначная сьвінагадоўля (ля Холмечу), наогул жа гэтая галіна мае тут эктэнсыўны і натуральны характар. У раёне моцна разьвіты мясцовыя лясныя промыслы. Адыходныя промыслы, наадварот, выяўлены слаба.

ВСС *Глускі*. Інтэнсыўна-жывёлаводны раён з мясна-малочным быдлам, рыначнай сьвінагадоўляй і конегадоўляй. Малапапарнае ральніцтва бульбянога кірунку.

Раён займае прасторы верхняга або Пцічанскага Палесься. Уздоўж рэк і на вялікіх вадападзельных балотах тут шмат сенажацяў. Балотнае сена разам з бульбаю, якая іграе тут значную ролю ў ральніцтве (займае 18,7% засеву) зьяўляецца асноўнай базай жывёлагадоўлі. Глебы раёну пераважна лёгкія і бедныя, рыначная палажэньне благое; толькі на поўначы і паўночным усходзе праходзяць дзьве чыгуначныя галіны ды шоса; на паўдні і паўднёвым захадзе ня рэдкасьць мясьціны, аддаленыя ад чыгункі звыш 90—100 км. Усё-ж блізкасьць інтэнсыўнага Менска-Слуцкага раёну і беспасярэдная з ім сувязь праз колэнізацыйны паток, які адтуль накіроўваўся ўвесь час у Пцічанскае Палесьсе, праз заўсёдны абмен прадуктамі — ляснымі і лугавымі з аднаго боку, земляробчымі з другога, спрыяла падвышэньню гаспадарчай тэхнікі і ўкараненьню некаторых прогрэсыўных зьяў. Так тут мы знаходзім толькі 16,5% чыстага папару. Аблогі даныя веснавых роспытаў казваюць мала (3,5% за 1928 г., а ў папярэднія гады крыху больш¹⁾) таксама мала і занятага папару. У раёне побач з звычайнай пашырана беспаярная 3-х палёўка (азімая і дзьве яравыя зьмены), мясцамі 2-хпалёўка. Кармовыя травы пашыраны слаба (пад імі 2,0% ад засеву). Мясцамі сеюць шмат лубіну — па раёне ён займае 2,2% усяе ральлі.

У жывёлагадоўлі мы таксама бачым значныя зрушэньні. Эктэнсыўны мясны кірунак гадоўлі быдла, з гадаваньнем валоў і звышрамонтнага маладняку, складае і цяпер пераважную частку вывазу (праз станцыю раёну вывезена ў 1926/27 г. мяса на 32 т. р., быдла на 81 т. р.; ня менш, пэўне, прайшло праз станцыю сумежных раёнаў — асабліва праз Слуцак і Бабруйск). Аднак, побач з ім шывка разьвіваецца малочная коопэрацыя; у паасобных раёнах яна дасягае значных лічбаў (у Парыцкім адм. раёне ахоплена ёю 13,3% гаспадарак). У заходняй палавіне раёну разьвіта рыначная сьвінагадоўля; мясцамі павялічаная да рыначных памераў гадоўля конскага маладняку (да 28% маладняку старэй 1 году адносна рабочых коняў). Наогул-жа жывёлы тут шмат, і

¹⁾ Таксама большыя лічбы аблогі для гэтага раёну дае і досьледэкспэдыцыі вывучэньня эканомікі мэлірацыі: на ўсходняй частцы 17,1% ральлі, на заходняй 14,7%. Мат. экспэдыцыі для вывучэньня эканомікі мэлірацыі на Беларусі. Вып. 2.

гэта дазваляе мацней гнаіць зямлю, абыходзячыся пры гэтым без папару.

На рынак паступаюць пераважна продукты жывёлагадоўлі. Рыначнасьць бульбы нізкая. Контрактацыя яе мала разьвіта (усяго 199 га) і вельмі мала яе адгэтуль вывозяць па чыгунцы (на 8 тыс. руб.). Неземляробчыя промыслы мацнейшыя на ўсходзе і слабейшыя на захадзе. Гаспадарак з наймам парабкоў многа на захадзе (Старобінскі адм. раён звыш 8%). Заходняя-ж частка раёну найбольш забясьпечана і каштоўнымі сродкамі вытворчасці. Пры агульнай многаскацінасьці некаторыя адм. раёны (Стара-Дароскі) маюць высокі % бясконных (16,0% усіх гаспадарак).

ГГА. Мазырскі. Экстэнсыўна-жывёлаводны з рыначным мясна-рабочым быдлам. Ральніцтва абложна-пярэстапалёвае. Моцна разьвітыя лясныя промыслы.

Раён займае моцназabalочную і рэдказаселеную нізіну Прыпяцкага Палесься. Ральля раскідана па пяшчаных палянах паміж лясоў і балот на значных нярэдка адлегласьцях ад вёскі. Шмат балотных сенажацяў нявысокай якасьці і абшырныя звычайна пасьвішчы дазваляюць трымаць шмат жывёлы. Аднак, бедныя глебы і надзвычайна неспагадныя рыначныя ўмовы, выкліканыя аддаленасьцю ад гарадоў, рэдкасьцю чыгуначнай сеткі і блгімі грунтовымі дарогамі ствараюць тут найбольш экстэнсыўны ў Беларусі тып гаспадаркі з агуловай продукцыяй 70—80 р. на гэктар і асноўным вытворчым капіталам 65—70 р. на дзес. Асноўнай рыначнай галіной зьяўляецца гадоўля мясновага і рабочага быдла. Валы складаюць значную частку стада быдла (18,9%) і звычайна зьяўляюцца галоўнай рабочай жывёлай; пакрысе, аднак, вадоў выцесьняюць коні. Малочная коопэрацыя разьвіта слаба і пераважна ў блізкіх да рынкаў або чыгункі мясцох. Сьвіньні познасьпелыя (у стадзе 41% сьвіней старэй 1 году), усё лета праводзяць на пасьвішчах, нярэдка бяз усякага догляду.

Значны лік жывёлы дазваляе інтэнсыўна гнаіць зямлю. У сувязі з гэтым на бліжэйшых да вёскі кавалках зямлі вядзецца беспапарнае пярэстапалёвае ральніцтва з частым і моцным гнаеннем. На далёкіх палянах, куды вазіць гной неаплатна нават зімою, вядзецца абложная гаспадарка з засевамі жыта і грэчкі і шматгадовай аблогаю. Аблогі ў раёне 32,1%. Папар спатыкаецца толькі як выключэньне і на ўзьмежах раёну. Травасеяньне пашыраецца вельмі слаба (пад травам 0,7%), культура лубіну — таксама займае толькі 0,2% ральлі. Культура бульбы ў паўночнай частцы моцна пашырана (да 18% ральлі); на паўдні ад Прыпяці бульбы менш 10%. Тут пануе збажжавая гаспадарка з перавагай засеву жыта, грэчкі і проса.

Тэхніка ральніцтва ў раёне наогул нявысокая; адпаведна ёй нізкая продукцыйнасьць. Капіталазбясьпечанасьць вышэй на паўночным захадзе. Тут-жа мы знаходзім даволі значны % гаспадарак з наймам парабкоў. Асабліва значны наём парабкоў адзначаны на паўднёвым усходзе (Камарынскі раён). У раёне моцна разьвіты лясныя промыслы; яны даюць значны грашовы прыбытак (напр. у Тураўскім раёне—83 р. на 1 гасп.). Наогул грашовы прыбытак сялянскай гаспадаркі ў гэтым раёне складаецца амаль не выключна з сум ад продажу быдла і ад заробкаў. Усе іншыя галіны захоўваюць натуральны характар.

Канчаючы на гэтым характарыстыку вылучаных нам сельскагаспадарчых раёнаў, мы павінны былі-б на завяршэньне даць баянс

сельска-гаспадарчай продукцыі па кожным з іх. Паколькі, аднак, схэма нашых раёнаў канчаткова ўстаноўленай ня можа лічыцца, рабіць складаныя баянсавыя разрахункі было-б неэтагодна. Усё-ж для атрымання некаторага агульнага ўражання аб характары і меры спецыялізацыі раёнаў мы даем на далучанай картадыяграме размяшчэнне вывазу па чыгунках галоўных продуктаў сельскай гаспадаркі ў валёрыстычным выражэнні за 1926-27 год. Гэтая картадыяграма пацьвярджае і ілюструе нашыя характарыстыкі. Мы бачым перад усім на поўначы і слабей на ўсходзе раёны таварнага валакна. Па лініі Дняпра размяшчаюцца раёны таварнае бульбы. Паўднёвы захад вывозіць мяса і быдла. Таксама вялікі вываз мяса мы бачым у Гарадоцкім раёне. Меншыя, але ўсё-ж досыць значныя колькасці вывазу мяса можна, заўважыць бязмала па ўсіх іншых раёнах, апрача паўночна-заходняга. Мы, аднак, ведаем адну з прычын такога рассяяння гэтага продукту—высокую транспартабельнасць жывога быдла. Перавозкі малака і малочных продуктаў, а таксама сьвіней у 1926 годзе, відаць ня былі яшчэ значнымі. Дзякуючы адсутнасці гэтых галін інтэнсіўнай жывёлагадоўлі, а таксама наяўнасці моцнага Менскага рынку, які забірае значныя колькасці сельска-гаспадарчых продуктаў, заходнія раёны выглядаюць малатаварнымі.

Вываз збожжа мы знаходзім у Магілёўшчыне, Калініншчыне, Меншчыне—у невялікіх адносна разьмерах і асабліва вялікі ў Гомельшчыне. Намі, аднак, высветлена на месцы, што гэты вываз таксама, як часткаю і вываз быдла з пд-усходняй Гомельшчыны трэба лічыць зьявай выпадковай—продукты гэтыя ідуць гужом з Украіны пад уплывам розніцы ў цэнах і толькі адпраўляюцца з станцый Гомельшчыны. Сама-ж па сабе Гомель-шчына збожжа ня вывозіць і ў значнай меры спажывае прывозны хлеб.

АСНОЎНЫЯ ГЕАГРАФІЧНЫЯ ТЫПЫ СЕЛЬСКОЙ ГАСПАДАРКІ БССР.

Складанасць і рознастайнасць мясцовых умоў утварае на пра-
сторах Беларусі шэраг сельска-гаспадарчых раёнаў і кожны з іх мае
сваё выразнае аблічча. Часамі, аднак, мы спатыкаем больш ці менш
падобныя раёны тэрыторыяльна разьдзеленыя між сабою раёнам
іншага характару. З другога боку для лепшага выяўленьня асноўных
прынцыпаў разьмяшчэньня сельскай гаспадаркі Беларусі можа быць
карысным аб'яднаньне нават сумежных раёнаў у комплексы вышэйша-
га парадку. З гэтымі мэтамі пастараемся падагуліць сказанае вышэй
аб паасобных раёнах і вылучыць у іх характарныя рысы, суполь-
ныя для цэлых іхніх груп. Выходзячы з нашых мэтодологічных перад-
пасылак мы вылучаем пяць наступных тыпаў.

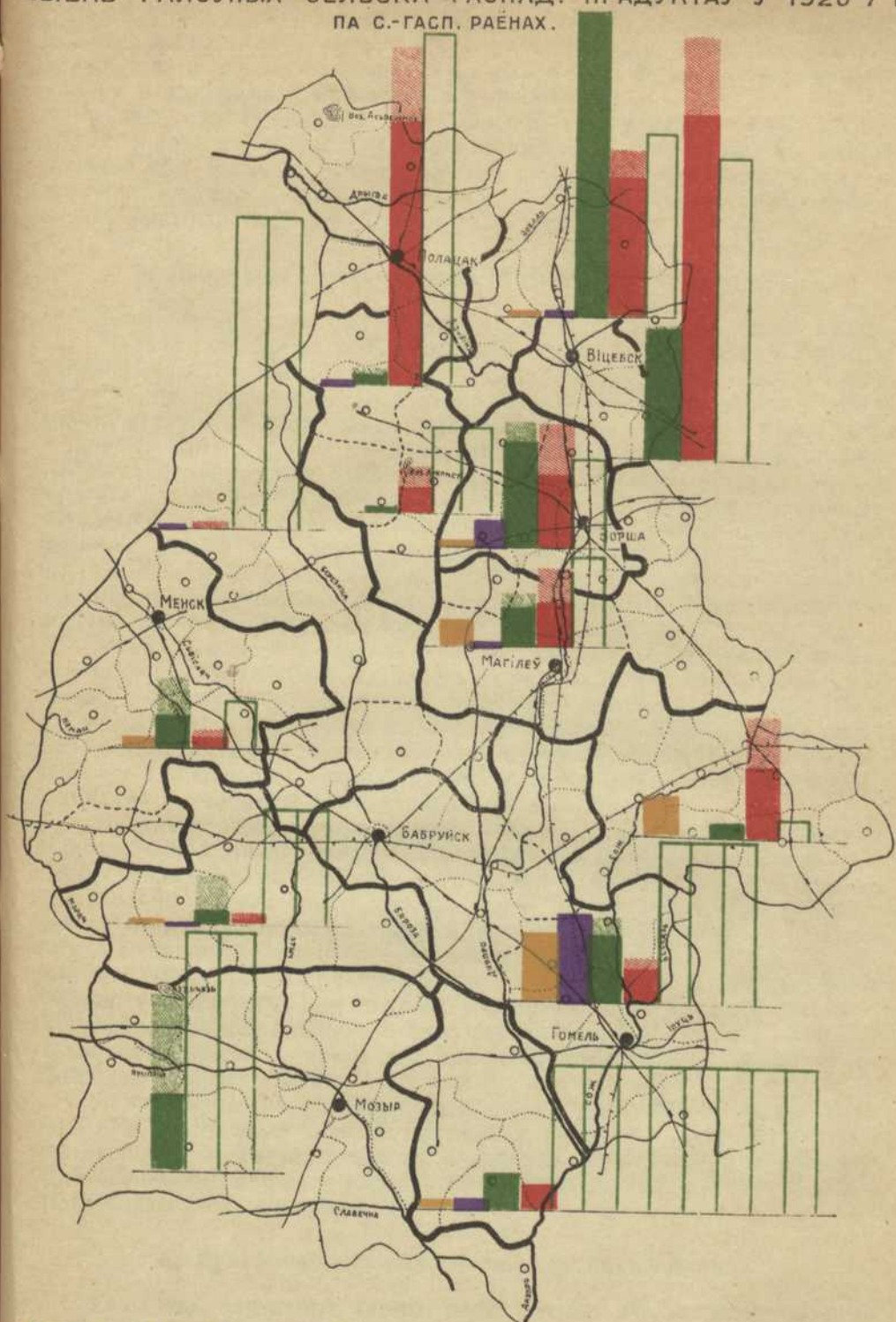
А. Інтэнсыўна-жывёлаводны, пладазьменны (аа).

Разьвіваецца пераважна ў бліжэйшых ваколіцах буйных рынкаў,
а таксама ў найбольш ураджайных і густазаселеных раёнах з старой
земляробчай культурай, наогул у раёнах з спагаднымі прыроднымі і
эканамічнымі ўмовамі. Да рэвалюцыі тут наймацней разьвівалася та-
варная і капіталістычная гаспадарка; сьляды гэтага разьвіцьця заста-
ліся да нашага часу між іншым у павышаных разьмерах найму параб-
коў. Тут мы знаходзім высокую капіталазабясьпечанасць гаспадарак,
высокую прадукцыйнасць зямлі і працы.

Аснова таварнай спэцыялізацыі — інтэнсыўная жывёлагадоўля.
Звычайна мы спатыкаем тут або рыначную сьвежамалочную продук-
цыю, або моцна разьвітую масьляную і сырную прадукцыю шырока
ахопленыя малочнай коопэрацыяй. Побач з малачарствам або нават
наперадзе яго выступае звычайна і рыначная інтэнсыўная сьвінагадоўля.


Ральніцтва звычайна самастойнае таварнае ролі ня іграе, або ў
кожным разе відавочна яе траціць. Яго задача-забясьпечыць кормам
інтэнсыўную рыначную жывёлагадоўлю самой гаспадаркі. З гэтай
прычыны мы знаходзім тут заўсёды падвышаныя ў параўнаньні з су-
межнымі раёнамі разьмеры культуры бульбы і караньплодаў, узмоц-
ненае травасеянне і адпаведна гэтаму зьніжэньне ўдзелу збожжавых
у засевае, скарачэньне чыстага папару. Ральніцтва пад гарадамі носіць
аднакі вольнае сыстэмы, а крыху далей, дзе ўжо нельга карыстацца
гарадзкімі ўгнаеньнямі,—яно набліжаецца да пладазьменнае сыстэмы
паводле суадносін культур і мэтавае ўстаноўкі ўсяе гаспадаркі. Не
заўсёды, аднак, мы знаходзім тут правільныя пладазьменныя севазва-
роты (шматпалёўку)—гэткія мы можам пабачыць пераважна ў буйных

ВЫВАЗ ГАЛОУНЫХ СЕЛЬСКА-ГАСПАД. ПРАДУКТАУ У 1926-7 Г.
ПА С.-ГАСП. РАЁНАХ.



Збожжа
 Бульба
 Мяса
 Быдла
 Валькіно
 Семя
 Дрэва

МАШТАБ: 1 мм вышыні слупка = 75 руб. у пераліку на 1000 насельнікаў.



(каляктыўных і савецкіх) гаспадарках і земляўпарадкаваных вёсках. У іншых-жа паселішчах вельмі часта тут захоўваецца трохпалёвы падзел ральлі і на фоне яго шляхам скарачэння або поўнага знішчэння папару разгортваецца пладазьменная ральніцтва.

Гэты тып гаспадаркі ўтвараецца на месцы рознастайных іншых тыпаў (напр. на месцы папарнае збажжавое гаспадаркі, на месцы льнянай або бульбяной трохпалёўкі і інш.) пераважна пад уплывам асабліва спагадных рыначных умоў. З ростам гарадоў і прамысловасці пашыранасць яго павінна ўзрастаць.

Б. Льняна-малочны, папарна-травопольны тып (са,сс).

Спатыкаецца гэты тып пераважна на суглінках, радзей на супясках, найчасцей добра забяспечаных сухімі сенажацямі, у пэўным аддаленні ад буйных гарадоў. Асноўны продукт, які выкідваецца адгэтуль на рынак—льнянае валакно, можа вытрымаць далёкую перавозку, дзякуючы сваёй транспортабельнасці. У адпаведнасці, аднак, з эканомічнымі ўмовамі таварны лён можа спатыкацца пры розных сыстэмах ральніцтва. У найбольш адсталых і рэдка заселеных мясцовасцях лён сеюць на аблогах, якія тут утварыліся ў выніку крызісу збажжавое гаспадаркі, або на разворатых сухіх сенажацях. Такого тыпу льняных раёнаў у Беларусі цяпер ня шмат. Найбольш пашыранай у нас камбінацыяй будзе таварны лён у яравой змяне трохпалёўкі і пакрысе пашыраецца льнянства з правільнымі травопольнымі севазваротамі, дзе лёну адводзіцца месца на канюшынішчы.

У кожным разе ў льняных раёнах мы звычайна сустракаем даволі значнае травасеянне, якое ў сваю чаргу побач з прыроднымі сенажацямі служыць базай для малочнай жывёлагадоўлі. Звычайна тут разьвіваецца і малочная коопэрацыя, якая збывае значныя колькасці масла. Адначасна з малочным кірункам жывёлагадоўлі мы бачым тут гадаванне і адкорм мясной жывёлы, пераважна маладняку, а таксама і рыначную свінагадоўлю.

Льняныя раёны разьвіваюцца ў Беларусі на месцы трохпалёўкі, пры чым лён і травы выцясяняюць збожжа з палёў, набліжаючы сыстэму ральніцтва да льнянага травополья. Аднак, і тут правільныя травопольныя севазвароты спатыкаюцца ня вельмі часта, найчасцей-жа прыходзіцца спатыкацца з льнянай трохпалёўкай, у якой да таго-ж плошча чыстага папару вельмі мала скарачана і ён складае часамі да 30% ральлі (Ляднянскі адм. раён 30,9%). З палепшаннем рыначных умоў лён прымушаны лічыцца з конкурэнцыяй бульбы і інтэнсыўнай жывёлагадоўлі і пры набліжэнні да гарадоў саступае месца гэтым сваім конкурэнтам, пры чым гаспадарка пачынае набліжацца да першага тыпу.

Льняна-малочны тып дастаўляе адзін з важнейшых відаў сыравіны для тэкстыльнай прамысловасці (а часткова і для харчовай) і для экспарту; з гэтай прычыны ён пасля правядзення неабходнай рацыяналізацыі павінен у перспэктыве заняць даволі значнае месца ў калектывізаванай гаспадарцы БССР.

В. Бульбяны, малочны-мясны кірунак (fa,fb,bc).

Уласцівы штандорт гэтага тыпу: лёгкія, але ня лішне бедныя глебы, даволі густое насяленьне, добрыя шляхі зносін і наяўнасць

С.-г. раёнаванне.

блізкіх рынкаў збыту—бульбаапрацоўчае індустрыі або гарадскога рынку. Падобныя ўмовы мы знаходзім на паўднёвым усходзе БССР. Там жа сконцэнтраваны і раёны гэтага тыпу.

Значэнне гэтых умоў выплывае з характару бульбы як мала-транспартабельнага продукту, якому патрэбен блізкі рынак і добрыя шляхі. Густое насяленьне патрэбна як дастаўца рабочае сілы, якое на бульбу ідзе шмат. Таварная бульба, як і лён, можа зьяўляцца ў розных сыстэмах ральніцтва—ад абложна-пярэстапалёвай да плодазьменнай уключна. У беларускіх умовах тут найбольш пануе трохпалёўка з чыстым папарам амаль што нескарочаным. Але знаходзім мы бульбяныя раёны і ў рамках абложна-пярэстапалёвае сыстэмы. Там бульба займае цэнтральнае месца ў земляробстве і забірае амаль што ўвесь запас угнаення.

Бульба, аднак, зьяўляецца ня толькі рыначным продуктам, але яшчэ ў большай меры кармовым. У сувязі з гэтым у бульбяных раёнах разьвіваецца на грунце бульбянога корму (або ля бравароў на грунце брагі), а таксама і сена з прыродных сенажацяў, якіх тут звычайна бывае даволі многа,—мясная жывёлагадоўля. Побач з ёю разгортваецца пакрысе і малачарства. У некаторых раёнах бульбянога кірунку жывёлагадоўля набывае выразны рыначна-малочны характар з продукцыяй пераважна масла і сыру; тым ня менш гэтыя раёны вывозяць і значныя колькасці мяса, а нават быдла. Разьвіваецца ў бульбяных раёнах і рыначная свінагадоўля, але не заўсёды ў такіх разьмерах, як можна было б спадзявацца па наяўнасці бульбы,—спэцыяльнага свінога корму. Прычына гэтага—у недахваце концэнтраванага корму ў патрэбных для інтэнсыўнай свінагадоўлі колькасцях.

Побач з бульбай нярэдка мы знаходзім і таварную культуру лёну або канпель, у выніку чаго ствараюцца раёны пераходнага характару ад бульбянога да валакнянага тыпу.

Травасеяньне звычайна разьвіваецца тут слабей, чым у папярэдніх тыпах. Гэта тлумачыцца лёгкасцю глебы і параўнаўча добрай забясьпечанасцю прыроднымі сенажацямі.

Нявысокая тэхніка земляробства і звязанае з ёй адноснае пералюдненне патрабуюць шырэйшага разьвіцця неземляробчых промыслаў. Звычайна мы іх тут і знаходзім або ў відзе мясцовых лясных заробкаў, або ў відзе адходных промыслаў. Высокая рыначнасць сялянскае гаспадаркі, створаная як продажам бульбы і продуктаў жывёлагадоўдзі, так і паступленьнем у гаспадарку прыбытку ад заробкаў, відаць, мала павышае тэмп капіталанабірання. Грашовыя прыбыткі ідуць пераважна на пакрыццё асабістых патрэб і ў меншай меры адкладаюцца ў гаспадарцы ў відзе палепшанага і каштоўнага інвэнтару або жывёлы. Таксама тут слабей, чым у папярэдніх раёнах разьвіты адносіны найму на с. г. работы. Мясамі даволі моцна разьвіваецца калектывізацыя. Наогул пры інтэнсыфікацыі свае гаспадаркі значная частка раёнаў Беларусі, трэба думаць, будзе разьвівацца паводле гэтага тыпу, дастаўляючы сыравіну для індустрыі, сталовую бульбу для гарадоў і шэраг продуктаў жывёлагадоўлі.

Г. Натуральны папарна-трохпалёвы тып з гнаёвым быдлам (ef, bf)

У найбольш далёкіх ад гарадоў і чыгункі раёнах, пры маласпагодных прыродных умовах і пры наяўнасці неземляробчых заробкаў

захоўваюцца найбольш экстэнсыўныя і натуральныя гаспадарчыя формы. Пераважна мы спатыкаемся тут з папарнай трохпалёўкай у найбольш тыповым яе выглядзе. Для яе характэрна адсутнасць занятага папару і травасеяння і асабліва значны ўдзел збажжавых культур у засевах. Толькі разьвіццё бульбяной культуры на палявой зямлі адхінае гэты від трохпалёўкі ад чыстага папарна-збажжавога тыпу. Але як культура збожжа, так і культура бульбы звычайна мае чыста натуральнае прызначэньне. Жывёлагадоўля тут таксама экстэнсыўная і натуральная; яе асноўная роля — дастаўленьне гною ў гаспадарку, без якога немагчыма было б атрымаць і тае нязначнае прадукцыі збожжа і бульбы, якая ёсць цяпер. Рыначнае адчужэньне ў гэтым тыпе колькасна нязначнае, але мае разнастайны і пераважна выпадковы характар. Яно складаецца з бракованага быдла, часамі пэўных колькасцяў збожжа (якое пасья ў часе патрэбы купляецца ізноў на рынку па вышэйшых цэнах, бо свайго збожжа тут звычайна не хапае), з прадуктаў птушніцтва, розных лясных тавараў — дроў, ягад, грыбоў і г. д. Асноўнай-жа крыніцай грашовых прыбыткаў у гэтым тыпе звычайна бываюць неземляробчыя, асабліва лясныя, промыслы.

Звычайна на раёны такога экстэнсыўнага тыпу з усіх бакоў напіраюць больш інтэнсыўныя формы гаспадаркі; паасобныя прогрэсыўныя галіны — як прыкл. лён, бульба, травы і г. д. уразаюцца ў экстэнсыўнае акружэньне трохпалёўкі і шмат дапамагаюць аджыванню яе перастарэлых форм і перараджэньню яе ў новыя формы таварнае гаспадаркі. Працэс гэты, аднак, адбываўся дагэтуль ня дужа шыбка і мы на падставе статыстычных матар'ялаў з году ў год можам констатаваць сужыццё старых экстэнсыўных форм, якія яшчэ надаюць агульны характар гаспадарцы, і новых форм, якія прыходзяць ім на зьмену. Працэс рэканструкцыі і звязаныя з ім зьмены тэхнікі у бліжэйшым часе павінны зьліквідаваць гэты перажыўшы свой век тып.

Д. Абложна-пярэстапалёвы мясна-рабочы тып (gg).

У рэдказаселеных прасторах паўднёвае Беларусі з беднай глебай, але вялікай кармовай плошчай, пры асабліва блягіх рыначных умовах — далёка ад гарадоў і чыгунак пры вельмі дрэнных гужавых шляхах, захоўваюцца рэшткі старадаўняе абложнае гаспадаркі на далніх землях, якая перарастае ў беспопарную пярэстапалёвую на блізкіх да сядзібы землях. Стады трохпалёўкі ў цэнтральных раёнах, што належаць да гэтага тыпу, ніколі ня было. Але па ўзьмежжах абложнае ральніцтва пераплятаецца з трохпалёвым, ствараюцца пераходныя формы і раёны і нават магчымы выпадкі, калі насяленьне, атрымаўшы значныя прасторы ральлі ў адным кавалку (напр. у выніку земляўпарадкаваньня), заводзіць на іх „талоку“, г. зн., незаняты выпасовы папар заместа беспопарнае перэстапалёўкі.

Травасеянне, дзякуючы лёгкім глебам і конкурэнцыі прыродных сенажаці, тут разьвіваецца вельмі слаба. Аграмадныя лясныя і балотныя пасьвішчы даюць магчымасьць трымаць шмат жывёлы, у тым ліку валоў, якія скарыстоўваюцца для работы і для продажу на мяса, зьяўляючыся асноўнай таварнай галінай гаспадаркі. Трымаюць тут і шмат іншага немалочнага быдла. Дзякуючы шматскацінасьці гаспадаркі, земляробства даволі добра забясьпечана гноем; гэта дае магчымасьць моцна гнаць блізкія да сядзібы землі, весьці там беспопарную палявую гаспадарку, у якой асабліва відная роля належыць бульбе.

Грашавыя прыбыткі атрымоўваюцца як ад продажу мяснога быдла, так у ня меншай меры ад моцна развітых тут лясных промыслаў.

Гаспадарка гэтага тыпу, ня гледзячы на сваю экстэнсыўнасць, адзначаецца высокай рыначнасцю. Забяспечанасць капіталамі пасабных гаспадарак бывае нярэдка досыць значная, у сувязі з чым стаіць і клясавая дыферэнцыяцыя сялянства. Наём парабкоў тут мясцамі даволі пашыраны. У рэдкаселеныя прасторы Палесся з даўніх часоў накіроўваецца моцны колёнізацыйны паток з суседніх земляробчых краін. Культурны стан насялення найбольш нізкі, граматных менш 30% насялення.

Умовы, у якіх развіўся і існуе гэты тып гаспадаркі павінны будць рэзка змяніцца ў бліжэйшыя часы. Разам з імі грунтоўна зьменіцца і тып гаспадаркі, захоўваючы, аднак, і на далей шмат орыгінальных рысоў. Тут мы пэўне пабачым побач з абшырнымі, леса-прамысловымі раёнамі раёны вузка-спэцыялізаванае гаспадаркі на асушаных балотных масывах.

На разглядзе асноўных географічных тыпаў сельскай гаспадаркі мы і канчаем гэтую папярэднюю працу на сельска-гаспадарчым раёнаванні. Далейшая распрацоўка пабежна зачэпленых тут пытанняў у наступных працах і дапамога мясцовых зямельных працаўнікоў і краязнаўцаў дасць нам з часам магчымасьць больш упэўнена гаварыць аб сельска-гаспадарчай географіі Беларусі і пабудаваць канчатковую схэму сельска-гаспадарчых раёнаў. Зразумела, што гэтая схэма будзе заканчваць толькі першы этап нашае працы па сельска-гаспадарчым раёнаванні БССР, на які мы цяпер уступаем. Гаспадарчае жыццё цячэ і бесьперарыўна змяняе свае формы. Яшчэ мацней змяняе гэтыя формы сьвядомая і пляновая работа соцыялістычнае дзяржавы. На нашых вачох дробная сялянская гаспадарка ператвараецца ў буйную, колектыўную, вырастае соцыялістычнае земляробства на высокай тэхнічнай базе, накіраванае ўжо ня стыхійнымі процэсамі эвалюцыі, а агульнадзяржаўным плянам. У разьмяшчэньні гэтых новых форм мы з часам зможам, аднак, устанавіць географічныя законамернасьці ня менш выразныя, чым у стыхійна зложанай сялянскай гаспадарцы сучаснасьці. Наадварот, вызначаныя навукай прыродныя і эканамічныя асаблівасьці кожнага раёну, кожнае мясціны будць найпаўней выкарыстаны гэтым сапраўды рацыянальным земляробствам для выразнага ўстанаўленьня свае спецыялізацыі, свае ролі ў географічным падзеле працы.

ЛІТАРАТУРА.

а) Методолѳічнія пытаньні.

Александров И. Г. проф. Экономическое районирование России. Мат. Госплана РСФСР. 1921.

Алкин И. О некоторых методологических проблемах эконом. географии Эк. Геогр. Сборн. 1929.

Баранский Н. Н. проф. План экономико-географической характеристики госплановской области. Соц. Хоз. 1928. № 1.

Баранский Н. Н. Экономическая география СССР. 1927.

Баскин Г. И. Критическая оценка материалов Всероссийской сельско-хоз. переписи и система ее разработки. Самара. 1916.

Баскин Г. И. Районирование территории, как необходимая предпосылка и твердая основа экономического строительства. Вести. Самар. Губ. Ст. Б. № 1. 1921.

Бернштейн-Коган С. В. проф. К вопросу о программе и методе составления порайонных обзоров и хозяйственных планов. „Экон. Район. России“. 1921.

Бернштейн-Коган С. В. проф. Очерки экономической географии. 1923.

Бринкман Т. Экономические основы организации сельхоз. предприятий. 1926.

Брук Б. Л. Производственные районы Воронежской губ. Управ. по опыт. делу. Ср. Черн. Обл. 1921.

Брук Б. Л. Сельско-хозяйств. районы ЦЧО. Мат. по районированию ЦЧО. 1925.

Воробьев К. К методологии сельско-хозяйствен. районирования. Вести. Стат. XVIII.

Горецкий Г. И. Экономический профиль Петровско-Разумовское—Дурыкино. 1928. Давидович М. О системе признаков в сельско-хозяйственном районировании. Вести. Стат. (асобны адбітак).

Зиман Л. Я. К вопросу о методе построения экономических карт. Эк. Геогр. Сборн. 1929.

Кажанов Н. Н. проф. От капиталистических отношений к плановому хозяйству. 1925.

Кауфман А. А. проф. К вопросу о районировании дробного масштаба. 1913.

Книпович Б. Н. К методологии районирования. 1921.

Книпович Б. Н. Сельско-хозяйственное районирование. 1925.

Коротков И. П. Опыт разделения Харьковской губ. на сельхоз. районы. 1919.

Костров Н., Никитин Н. проф. и Эмме А. Очерки организации крестьянского хозяйства. 1926.

Котов А. К вопросу о проведении границ между сельско-хозяйственными районами. Соц. Хоз. 1928.

Котов А. Проблемы размещения сельского хозяйства и промышленности. 1927.

Ленин Н. Развитие капитализма в России. Соб. Соч. III. 1925.

Ленин Н. Новые данные о законах развития капитализма в земледелии. Соб. Соч. IX. 1925.

Либкинд А. Социально-экономическая география крестьянского хозяйства. На агр. фр. 1929. № 2.

Людоговский А. П. проф. Основы сельско-хозяйственной экономики и сельхоз. счетоводства. 1875.

Лященко П. И. проф. Хлебная торговля на внутренних рынках России. 1912.

Наконечный А. М. Сельско-хозяйственное районирование Марийской авт. обл. 1928.

Никитин Н. П. Разделение Московской губ. на сельхоз. районы. I. 1921.

Никитин Н. П. Экономика животноводства. 1927.

Обухов В. М. К вопросу о распределении статистического материала при районировании. Вести. Стат. XI. 1922.

Плеханов Г. В. Очерки по истории материализма. Изд. 1922.

Рыбников А. А. проф. Систематика основных типов экономических районов. Соц. Хоз. 1929. № 1.

Сельскохозяйственные районы Уральской области. Уралплан. 1928.

Семенов-Тяньшанский В. П. Район и страна. 1928.

Скворцов А. И. проф. Основы экономики земледелия 1914.

Скворцов А. И. проф. Хозяйственные районы Европейской России. 1914.

Скворцов А. И. проф. Влияние парового транспорта на сельское хозяйство. 1890.

Стебут И. А. проф. Основы полевой культуры. 1888.

Студенский Г. А. проф. Очередные вопросы сельхоз. географии. 1929.

Студенский Г. А. Очерки сельско-хозяйственной экономики. 1925.

Студенский Г. А. проф. Проблемы экономики и географии сельского хозяйства. 1927.

Ужанский С. Г. Основные измерители состояния, эволюции и прогресса сельского хозяйства. 1926.

Челинцев А. Н. проф. К методологии сельско-хозяйственного микрорайонирования. Пути Сельск. Хоз. 1928. № 4—6.

Челинцев А. Н. Сельско-хозяйственные районы Европейской России, как стадии сельхоз. эволюции и культурный уровень хозяйства в них. 1911.

Челинцев А. Н. проф. Сельско-хозяйственные районы, порайонные перспективы сельского хозяйства и мероприятия с.-х. политики 1928.

Экономическое районирование России. Доклад Госплана III сессии ВЦИК. 1922.

б. Матар'ялы аб Беларусі.

Афанасьёў Я. М. праф. Нарысы глебаў па Беларусі. 1926.

Белорусская ССР в цифрах к 10-летию существования БССР 1919—1929.

Бонч-Осмоловский Р. А. Сельско-хозяйственный обзор Советской Белоруссии Нар. Хоз. ССРБ. 1924, кн. 2-3.

Бонч-Осмоловский Р. А. Эволюция сельского хозяйства Белоруссии с 80-х годов до настоящего времени. Сав. Буд. 1926. № 1-2.

Бокун Э. И. Предварительный отчет по качественному изучению литовско-белорусского скота в Минской губ. 1913.

Винер В. В. проф. Сельско-хозяйственное опытное дело в Западной области.

Вынікі адміністрацыйнага сьпісу паселішчаў і гаспадарак БССР на 1/1—1925.

Гарэцкі Г. Народны прыбытак Беларусі. 1926.

Ждановіч С. А. Да пытання аб умовах разьвіцьця рынкавае сьвінагадоўлі ў Беларусі. 1929.

Ждановіч С. І. Ярашчук А. Характарыстыка сельскай гаспадаркі Беларусі на падставе даных чыгуначных перавозак. 1926.

Кайгарадаў А. І. праф. Кліматычны атлас Беларусі.

Кайгарадаў А. І. Осадки, снеговой и ледяной покров Западной Области. Изв. Запомо. 1924.

Калантар А. А. проф. и Озеров А. В. Белорусский скот по данным экспедиции по обследованию животноводства б. Гомельской губ. 1928.

Котов А. А. Системы полеводства и севообороты Белоруссии. Сав. Буд. 1926. № 2-3.

Маргелаў С. П. Броварная прамысловасьць і яе штандорт на тэрыторыі сучаснай БССР. 1928.

Матар'ялы к дакладу СНК БССР. 1928.

Материалы по вопросу районирования Зап. Области Союза. Вып. I. Гомельская губ. 1926.

Матар'ялы экспэдыцыі па вывучэньню эканомікі мэліорацыі на Беларусі пад рэд. праф. Н. С. Фралова.


Нарысы сельскай гаспадаркі Мазырскага Палесься. Зборнік артыкулаў А. Смоліча, А. Ярашчука, М. Лайкова і В. Сьвіршчэўскага.

Перспективный план развития сельского и лесного хозяйства БССР на 1925-6—1929-30 г.

Пятилетний план нар. хозяйства и культурного строительства БССР на 1928-9—1932-33 г.

Рагавы П. П. Глебы Беларусі. Працы Гары-Гарэцкага Нав. Таварыства. т. V. 1928.

- Ряевский М. Западный район экспедиции по изучению хлебной торговли и производительности России. ч. II, Район Зап. Двины и верховьев Днепра. 1876.
- Районирование Белоруссии. Докладная записка Госплана БССР. Сав. Буд. 1926. № 8-9.
- Сельское хозяйство—у зборніку „Белорусская Советская Социалистическая Республика“ выд. СНК СССР. 1927.
- Семенов-Тяньшанский В. Типы местностей Европейской России и Кавказа. 1915.
- Смоліч А. Кароткі курс географіі Беларусі. 1925.
- Смоліч А. Тыпы географічных краявідаў Беларусі. 1925.
- Смоліч А. Экономічнае становішча Беларусі перад вайною і рэволюцыяй. 1924.
- Смоліч А. Організацыя сялянскай гаспадаркі ў раёнах Цэнтральнай Беларусі. 1927.
- Смоліч А. Равмяшчэнне насельніцтва па тэрыторыі БССР. Мат. геогр. і стат. Бел. II. 1929.
- Шташэўскі А. Аб раёнаванні БССР. Сав. Буд. 1927. № 6.
- Статистический справочник СССР. 1927.
- Статыстычны даведнік на 1928 год ЦСУ БССР.
- Статыстычны штогоднік ЦСУ БССР 1923-1924.
- Статыстычны штогоднік ЦСУ БССР 1924-1925, I, II, III.
- Статыстычны штогоднік ЦСУ БССР. 1925-6.
- Торговля и промышленность Евр. России по районам. Вып. II, XI.
- Фролов Н. С. проф. Вопросы экономики мелиораций в Мозырском Полесье. 1926.
- Фролов Н. С. Сельско-хозяйственные районы Западной Области. „Экон. Жизнь“ Смоленск. 1923.
- Ярошевич Н. И. К методике сельско-хозяйственного районирования. Типы сельского хоз. Белорусской ССР. 1925.
- Ярошевич Н. И. Сельско-хозяйственные районы Минской губ. 1923.
- Ярошук Е. А. Связь крестьянского хозяйства БССР с рынком. 1926.



**АСНОЎНЫЯ ПАКАЗЧЫКІ ТЫПУ І КІРУНКУ
СЕЛЬСКОЙ ГАСПАДАРКІ Ў ПААСОБНЫХ
АДМІНІСТРАЦЫЙНЫХ І СЕЛЬСКА-ГАСПА-
ДАРЧЫХ РАЁНАХ БЕЛАРУСКАЕ ССР ПА-
ВОДЛЕ ДАНЫХ 1927 І 1928 Г. Г.**

(Паводле распаўсюджаных вынікаў веснавых роспытаў ЦСУ).

№№ па чарзе	РАЁНЫ	Тэрыторыя ў кв. клм. (пап. ЦСУ Бел.)	Земляробчае насяльніцтва ў сялянск. гасп.	Лік сялян- скіх гаспад.	Ральлі дзес.	
			1928 г.	1928 г.	1927 г.	1928 г.
	1	2	3	4	5	6
	I. Менска—Слуцкі	12734	499567	95027	536522	540635
1	Заслаўскі	831	33389	6136	37333	37505
2	Астр.-Гарадзецкі	765	29682	5346	39529	39770
3	Койданаўскі	1023	41099	7667	43921	44105
4	Самахвалаўскі	1069	56265	11809	60758	60843
5	Сьмілавіцкі	900	38336	7018	40993	43095
6	Чэрвеньскі	1391	39356	7308	48313	48453
7	Уздзеньскі	986	31494	5672	34405	34474
8	Пухавіцкі	1670	51557	9809	50560	50656
9	Капыльскі	983	50250	10139	55634	55679
10	Грэскі	1246	39068	7198	39529	39694
11	Чырвона-Слабодзкі	690	31138	6105	32449	32874
12	Слуцкі	1180	57933	10820	53098	53490
	II. Барысаўскі	13234	358723	66602	343213	348405
1	Бягомльскі	1569	35650	6841	37333	37591
2	Плешчаніцкі	1282	36935	6733	38065	38294
3	Барысаўскі	2140	67144	12301	57830	57951
4	Лагойскі	1068	30398	5758	31477	31590
5	Смалявіцкі	1063	35308	5890	36601	36850
6	Бярэзыньскі	1872	48607	8401	46849	46900
7	Асіпавіцкі	1006	22685	5266	21453	21751
8	Сьвіслацкі	1004	27886	5239	24433	24662
9	Клічаўскі	1089	29003	5519	26817	27120
10	Чачавіцкі	1141	25107	4654	22355	25696
	III. Халопеніцкі	6694	230435	41550	209485	210993
1	Вушацкі	1097	43477	8141	41212	41562
2	Лепельскі	1347	44409	8268	42250	42929
3	Чашніцкі	568	28271	5300	23906	24083
4	Халопеніцкі	1416	38261	6475	32941	33234
5	Чарэйскі	985	40824	7434	38760	38834
6	Крупскі	1281	35193	5932	30146	30351
	IV. Полацкі	8363	250370	48618	243346	244388
1	Дрысенскі	603	20688	4389	27802	27985
2	Асьвейскі	876	25942	4795	27474	27642
3	Расонскі	2240	45921	8867	41865	42178
4	Валынецкі	833	30792	5897	32383	32544
5	Ветрынскі	913	34302	6868	35324	35419
6	Полацкі	1818	53435	10171	43501	43501
7	Вульскі	1080	39290	7631	34997	35129

Табл. 1. Абсолютныя лічбы.

Пад засевам дзес.		Усяго быдла		Рабоч. коней	Усіх сьвіней	№№ па чарзе
1927 г.	1928 г.	1927 г.	1928 г.	1928 г.	1928 г.	
7	8	9	10	11	12	
433271	441372	235417	241536	100835	349511	I
28856	28989	16347	16420	5715	20336	1
30443	30930	12694	12581	5207	18293	2
34930	36173	17433	18989	8077	30557	3
47965	48748	22455	23341	10330	37059	4
33668	34298	16066	17981	6801	31391	5
39411	40209	22021	22030	8011	27537	6
28990	29217	15840	16476	6119	21967	7
39903	40994	24647	27182	10469	39490	8
45100	46899	22675	23474	11222	28889	9
30518	31174	21247	20427	7608	28848	10
26285	26078	14882	14912	8333	22470	11
47202	47663	29110	27723	12943	42674	12
254556	259917	180635	179016	68669	209031	II
27098	27642	18030	17789	7022	22082	1
27641	28298	22337	21174	5861	17273	2
45828	45924	30673	29950	12959	37642	3
24868	24455	14722	15104	5660	17211	4
27272	27764	14490	16416	6139	17170	5
32127	32511	22756	23810	9589	31609	6
16159	16499	14232	12794	4692	15436	7
18449	18849	13106	13189	5621	14993	8
19105	19626	16973	16084	5576	21439	9
16009	18349	13316	12706	5550	14176	10
158039	158688	101427	97172	41695	94438	III
30318	29708	19731	19731	7600	15647	1
33157	33475	18403	18403	7757	16605	2
18434	18571	12107	11214	5177	11527	3
23225	23814	17943	16879	6618	13997	4
29258	29313	15650	16300	8237	16679	5
23647	23807	16848	14645	6306	19983	6
181661	182175	120827	112524	48894	88803	IV
19396	19523	8998	9301	4739	10734	1
19270	19379	11599	11523	4838	10832	2
31649	31886	23368	21113	8617	12281	3
24283	24270	14956	14270	6969	12829	4
26064	26135	17934	15994	6533	14017	5
33775	33618	26839	23240	9907	14535	6
27224	27364	17133	17083	7291	13575	7

№№ па чарзе	РАЁНЫ	Тэрыторыя ў кв. клм. (пав. ЦСУ Бет.)	Земляробчае насельніцтва ў сялянскіх гасп.	Лік сялян- скіх гаспад.	Р а л ь л і д з е с .	
			1928 г.	1928 г.	1927 г.	1928 г.
			3	4	5	6
	V. Гарадоцкі	5927	233819	43332	211862	212836
1	Езярышчанскі	707	26326	4927	27203	27323
2	Мяжанскі	893	29292	5562	27203	27255
3	Сіроцінскі	1052	45416	8649	40393	40627
4	Гарадоцкі	1122	46513	8659	49049	49206
5	Сураскі	1227	42510	7606	32154	32369
6	Бешанковіцкі	926	43762	7929	35860	36046
	VI. Віцебскі	3690	161265	30454	131073	131494
1	Віцебскі	1993	90020	17103	72544	72652
2	Высачанскі	776	33075	6078	27616	27713
3	Лязнянскі	921	38170	7263	30913	31129
	VII. Талачынскі	5368	245870	43668	210955	222626
1	Сянскі	1178	51138	9381	45340	45553
2	Багушэўскі	895	33044	5855	26797	26982
3	Талачынскі	1029	41877	7381	26846	37026
4	Коханаўскі	759	38479	6753	40674	40983
5	Аршанскі	944	49242	8748	43066	43454
6	Копыскі	563	32090	5550	28232	28628
	VIII. Магілёўскі	10174	477653	85902	449150	457676
1	Круглянскі	775	32001	5922	33496	33707
2	Дубровенскі	945	46894	8241	33018	33058
3	Ляднянскі	371	19732	3595	18184	20258
4	Горацкі	917	52465	8795	50244	50334
5	Дрыбінскі	666	29412	5296	27275	27389
6	Расьнянскі	641	25090	4924	26318	26457
7	Мсьціслаўскі	916	48485	9073	45459	47286
8	Бялыніцкі	1414	49436	8832	54019	54019
9	Шклоўскі	975	49450	9009	49427	51076
10	Магілёўскі	1176	56777	10547	54067	56449
11	Лупалаўскі	1378	67911	11668	57643	57643
	IX. Краснапольскі	10165	437665	74619	357185	375354
1	Чавускі	1066	49793	8325	51415	51415
2	Чэрыкаўскі	1177	43960	7337	36797	41511
3	Крычаўскі	740	35550	6200	27746	27746
4	Клімавіцкі	1565	68051	11657	53705	62133
5	Кармянскі	911	45152	8147	33916	38473
6	Прапойскі	1171	41688	6857	34377	35088
7	Краснапольскі	1148	49912	8263	39018	39018

Табл. 1. Абсолютныя лічбы.

Пад засевам дзес.		Усяго быдла		Рабоч. коней	Усіх сьвіней	№№ па чарзе
1927 г.	1928 г.	1927 г.	1928 г.	1928 г.	1928 г.	
7	8	9	19	11	12	
161365	162174	105559	103612	43815	60719	V
21002	21094	13328	13534	4870	7495	1
19440	19836	14250	13923	5456	5992	2
30770	31554	20688	18548	8776	9658	3
36141	36257	21706	21453	8008	12274	4
25284	25453	18142	19104	7481	11122	5
28728	27980	17445	17050	9224	14178	6
107346	107730	75107	74795	26443	39853	VI
57942	58057	38898	39492	14525	19384	1
22104	22182	17772	17136	5893	9035	2
27300	27491	18437	18167	6025	11434	3
171676	172112	96365	90074	46863	113837	VII
34792	34956	22429	21376	10290	22063	1
19959	20205	14259	13364	5680	16660	2
28607	29119	15585	15422	7632	23719	3
31471	31835	15256	13659	8213	21996	4
31476	32528	17763	16199	9288	15782	5
25371	23469	11073	10054	5760	13617	6
349047	356656	185578	180824	99083	222014	VIII
27429	27600	13018	12948	6647	21118	1
24753	24780	16959	15567	8810	11048	2
12422	14239	6518	5658	4099	5086	3
38896	38966	18414	16800	11505	15399	4
21381	21815	10571	10003	6083	8729	5
22110	21603	10109	10183	5813	14254	6
34242	36382	16399	16084	10637	23719	7
42436	44115	22445	26382	11160	43067	8
35315	37169	18297	17606	9561	17305	9
44472	45765	26068	24022	12190	40291	10
45591	44222	26780	25571	12578	21998	11
292069	300508	176844	178631	101522	279921	IX
40576	40807	19723	21758	10557	21119	1
32029	33701	16953	17150	9793	44521	2
20790	23413	11018	11750	7347	20561	3
48014	52393	27209	27176	14370	33479	4
30166	31698	20615	22493	11764	41636	5
29066	27139	18043	15973	9396	27529	6
29454	29454	21200	20110	13366	28101	7

№№ па чарзе	РАЁНЫ	Тэрыторыя ў кв. клм. (пав. ЦСУ Бел.)	Земляробчае насяльніцтва ў сям'янак, гап.	Лік сям'яна- скіх гаспад.	Ральлі дзес.	
			1928 г.	1928 г.	1927 г.	1928 г.
			1	2	3	4
8	Касьцюковіцкі	1579	69849	12293	52379	52379
9	Хоцімскі	808	33710	5540	27832	27591
	X. Гомельскі	16991	685785	125015	584719	588180
1	Чачэрскі	1518	45208	8046	36634	36894
2	Уваравіцкі	1298	47211	8657	52204	52412
3	Веткаўскі	1751	78302	14220	58615	59031
4	Гомельскі	2260	83833	15945	53578	53685
5	Церахоўскі	861	70816	12730	70521	70521
6	Быхаўскі	1715	59877	10746	51754	51754
7	Рагачэўскі	1871	73871	13098	66744	67091
8	Бабруйскі	2525	91371	16901	80236	80317
9	Журавіцкі	635	33376	5726	28309	29489
10	Жлобінскі	1675	67584	12445	57805	58528
11	Буда-Кашалеўскі	882	34336	6501	28319	28458
	XI. Рэчыцкі	6309	208532	37575	163539	164168
1	Рэчыцкі	2538	86038	15525	60448	60568
2	Хойніцкі	1567	39149	6825	24728	24779
3	Лоеўскі	1164	40885	7501	28449	28713
4	Брагінскі	1040	42460	7724	49914	50108
	XII. Глускі	8991	217538	40100	201003	202838
1	Старадароскі	1758	43261	7985	43659	44152
2	Старобінскі	1418	42535	7631	35398	35798
3	Любанскі	1637	32789	6159	30679	30964
4	Глускі	2462	53015	10064	50148	50418
5	Парыцкі	1716	45938	8261	41119	41505
	XIII. Мазырскі	17161	346050	63854	330345	332357
1	Жыткавіцкі	1581	20275	3642	16934	16988
2	Петрыкаўскі	2104	43485	8015	40336	40534
3	Капаткевіцкі	1124	27760	5055	23709	23877
4	Азарыцкі	1004	29282	5447	31098	31337
5	Каленкавіцкі	1703	53766	9908	47418	47669
6	Юравіцкі	1056	20944	4083	22169	22331
7	Камарынскі	1130	25141	4489	22439	22598
8	Тураўскі	1723	22998	4136	21554	21696
9	Лельчыцкі	2479	30060	5277	30483	30611
10	Каралінскі	1541	33690	6119	32330	32614
11	Нараўлянскі	1716	38649	7683	41875	42102

Табл. 1. Абсолютныя лічбы.

Ад засевам дзес.	Усяго быдла		Рабоч. коней	Усіх сьвіней		№№ па чарзе
	1927 г.	1928 г.	1928 г.	1928 г.	1928 г.	
	7	8	9	10	11	12
379 39589	39713	25986	26541	16496	39434	8
591 22385	22190	16097	15680	8433	23541	9
80 449332	452238	300221	291146	143518	344819	X
394 28268	28469	18979	17527	10393	20578	1
112 40291	40452	19194	18447	11162	22626	2
331 42047	43541	28825	30397	15512	26251	3
85 38245	39403	32056	33734	16287	27374	4
21 53563	54049	32227	33941	13776	26550	5
54 39430	39581	27926	27922	14292	42308	6
91 51230	51497	30429	29077	15265	45351	7
17 61300	61579	40698	39295	16038	51690	8
89 26002	23875	13864	14103	7410	20184	9
28 46151	46728	33073	30398	13485	37579	19
58 22805	23064	22950	16395	9898	24328	11
68 120081	121673	132756	132534	50303	117330	XI
68 43221	43950	51058	48555	20430	38522	1
79 21173	21217	28191	33433	9297	31525	2
13 22044	22249	24898	23180	8112	20466	3
08 33643	34257	28609	27366	12464	26817	4
38 156881	160639	163603	158881	43316	155315	XII
52 34203	34667	37873	32662	7502	31514	1
98 28099	28821	30338	29936	9516	32510	2
64 25079	25850	25919	25369	7331	27355	3
18 39365	39710	40958	40466	10204	36105	4
05 30135	31591	28515	30448	8763	27831	5
57 200934	206368	339901	331288	54917	212133	XIII
38 10150	10191	22492	21708	3913	11699	1
34 24263	24382	43058	40067	4931	23386	2
77 14292	14524	28806	28518	4644	21921	3
37 18387	18528	25307	23163	5720	19518	4
9 30271	30433	38528	35819	8380	32544	5
11 14312	14417	23600	20147	4599	15877	6
08 10131	14190	19545	26620	4293	17088	7
6 14972	15137	23755	21012	5473	15549	8
1 16764	16842	40327	40827	2335	16390	9
4 22882	23081	37571	38499	3904	20307	10
2 24510	24643	36912	34908	6725	17854	11

№№ па чарзе	РАЁНЫ	А г у л ь н ы я в е с т к і										
		Гушчыня насельн. на 1 кв. км.		Граматых у % да агульнага ліку	% гаспадарак		на 100 гаспадарак			% гаспадарак		На сезонных алях-кошарках і падарках гаспадарак
		Усяго	Сельск.		Без раб. жывёлы	З сохамі, але бяз плугоў	сячкарняў	арфаў	малатарняў	З наймам парабкоў (на тэрмін)	З незем-ляробчымі прамысламі	
		1926	1926	1926	1927	1927	1927	1927	1927	1927	1927	1927
1	2	3	4	5	6	7	8	9	10	11	12	
I	Менска-Слуцкі	41,1	37,3	42,5	10,9	0,05	29,3	12,5	11,2	5,1	22,6	1,7
1	Заслаўскі . . .	43,6	41,6	43,9	13,6	—	51,0	11,3	1,8	10,6	19,6	1,5
2	Астр. Гарадзенскі .	39,6	38,0	38,0	12,9	—	50,6	34,2	35,8	6,1	15,5	3,3
3	Койданаўскі . . .	43,0	37,7	44,5	10,2	—	59,1	10,3	12,7	6,5	26,8	3,1
4	Самахвалаўскі . . .	46,5	46,0	47,2	12,6	—	50,7	20,0	25,0	10,4	12,7	2,6
5	Сьмілавіцкі . . .	44,6	41,1	36,0	10,1	—	58,8	10,3	12,6	1,2	22,8	1,4
6	Чэрвенскі . . .	31,5	28,1	35,9	12,4	—	6,3	7,5	7,2	1,7	56,5	0,5
7	Узьдзенскі . . .	33,5	30,9	45,1	11,7	—	28,7	11,2	11,2	7,9	47,9	1,2
8	Пухавіцкі . . .	31,7	29,3	43,2	13,0	0,1	4,3	5,2	9,8	1,8	31,7	0,9
9	Капыльскі . . .	53,7	47,0	46,7	12,5	0,1	27,0	16,3	8,4	4,4	9,9	1,4
10	Грэскі . . .	30,7	29,9	46,2	8,5	—	7,9	0,1	2,3	1,4	16,1	0,5
11	Чырв. Слабодзкі .	45,1	45,1	43,7	8,0	0,1	30,4	8,8	5,1	3,9	15,6	3,9
12	Слуцкі . . .	59,9	44,9	43,1	6,2	0,2	26,9	5,4	4,7	5,2	19,4	1,1
II	Барысаўскі . . .	29,9	26,4	33,0	12,7	12,7	8,3	7,5	10,4	4,7	54,9	2,4
1	Бягомльскі . . .	22,4	22,4	30,4	14,8	63,7	4,1	1,2	6,5	7,1	57,0	2,4
2	Плешчаніцкі . . .	29,3	27,9	34,5	19,9	51,2	11,6	6,0	18,8	14,8	43,2	6,5
3	Барысаўскі . . .	42,4	29,6	34,5	13,5	0,1	7,6	4,9	6,4	6,2	68,3	4,0
4	Лагойскі . . .	30,6	28,6	35,0	21,9	5,8	19,9	13,6	17,5	7,6	45,1	2,2
5	Смалявіцкі . . .	35,3	32,3	37,2	10,9	0,3	25,5	36,7	40,5	4,4	36,2	0,3
6	Бярэзінскі . . .	26,3	24,7	28,9	7,9	—	2,2	2,5	2,5	0,1	65,2	0,5
7	Асіпавіцкі . . .	27,7	22,2	37,7	11,0	—	6,0	3,5	6,0	1,5	73,6	0,9
8	Сьвіслацкі . . .	30,2	26,9	32,1	4,9	—	2,1	4,5	4,2	0,7	70,1	0,5
9	Клічаўскі . . .	27,7	27,7	31,6	12,5	—	4,9	3,4	3,2	—	36,3	0,5
10	Чачавіцкі . . .	21,6	21,6	32,1	7,6	—	0,2	0,6	1,1	—	39,7	4,0
III	Халопеніцкі . . .	35,8	32,5	30,5	15,0	4,3	1,2	1,1	1,7	2,8	36,0	5,0
1	Вушацкі . . .	39,5	37,5	31,1	21,7	6,3	0,2	0,2	0,6	3,9	33,1	5,9
2	Лепельскі . . .	37,3	32,0	30,8	17,7	12,0	—	0,9	1,8	4,2	28,1	2,0
3	Чашніцкі . . .	53,3	48,1	35,3	5,3	1,0	3,3	2,6	3,0	2,9	26,7	9,3
4	Халопеніцкі . . .	26,6	25,1	25,3	15,2	2,1	2,2	1,4	2,2	2,6	37,7	3,1

Табл. 2. Адносныя лічбы па адм. раёнах.

Проблема рэаб. ад незвычайн. прам. на 1 тэп.	П а д з е л р а л ь л і у % %											№№ па чарае	
	Пад аблогамі і пусткамі		Чысты папар		Л у б і н		Недасеў		Пад засевам усяго		Дзесяцін засеву на 100 гаспадарак		
	1927	1928	1927	1928	1927	1928	1927	1928	1927	1928	1927		1928
13	14	15	16	17	18	19	20	21	22	23	24	25	
19,0	1,2	1,2	15,7	15,2	4,4	4,3	0,2	0,5	78,3	78,8	465,1	464,0	I
17,1	2,2	1,4	16,5	18,0	5,6	3,5	0,5	1,7	75,3	75,3	453,6	475,2	1
20,1	3,6	3,5	14,4	14,7	5,7	4,3	0,1	1,4	76,1	76,1	575,8	583,5	2
18,6	1,8	1,2	13,4	10,6	5,4	9,0	0,8	0,0	78,7	79,1	468,0	469,7	3
10,3	0,7	0,6	13,4	13,5	7,8	6,7	0,2	1,1	77,9	78,1	458,2	413,1	4
31,4	0,4	2,1	14,2	10,1	5,8	6,9	0,3	0,3	79,4	80,6	480,8	489,9	5
24,2	—	0,0	16,6	13,6	4,1	5,6	0,2	0,2	79,2	80,6	538,0	550,8	6
30,1	0,3	0,4	12,4	12,8	4,3	4,0	0,1	0,0	82,8	82,8	523,3	512,5	7
18,4	0,1	0,5	19,2	19,5	2,9	1,8	0,1	0,3	77,8	77,9	404,1	418,4	8
10,7	0,1	1,1	14,8	12,5	5,3	4,6	0,3	0,1	79,6	81,7	464,1	464,3	9
12,3	1,6	0,8	23,0	23,1	0,5	0,4	0,1	—	74,8	75,7	419,9	432,9	10
15,1	2,2	1,2	15,4	19,9	4,1	2,6	0,4	0,1	77,8	76,2	438,7	427,5	11
19,5	2,1	2,1	15,6	15,6	0,7	0,6	0,1	0,2	81,5	81,5	447,4	441,3	12
39,7	2,2	2,7	22,0	21,2	3,0	4,0	2,1	0,9	70,7	70,7	387,5	390,3	II
24,9	1,1	4,0	19,3	18,3	6,1	7,1	3,2	0,4	70,3	70,3	387,0	406,5	1
23,8	3,5	9,2	21,6	12,1	3,3	5,8	1,1	2,3	70,6	70,6	398,2	422,3	2
57,5	0,6	0,6	20,6	18,6	2,8	4,9	3,1	3,0	72,9	72,9	388,1	373,4	3
41,2	0,6	2,1	17,3	17,0	3,7	6,6	2,8	1,2	74,6	73,1	432,0	421,6	4
23,6	0,1	0,4	21,4	21,2	4,7	4,7	0,8	—	72,9	73,7	460,7	470,5	5
36,2	0,9	3,2	26,5	25,1	3,4	4,8	2,8	0,5	66,4	66,4	380,1	387,0	6
61,2	3,2	1,1	22,2	24,2	0,3	0,1	0,2	0,3	74,2	74,3	364,8	311,3	7
73,8	1,4	2,8	25,8	24,1	1,1	0,7	2,9	2,5	68,9	69,9	352,1	362,5	8
25,4	0,4	0,1	27,8	28,2	0,5	0,4	2,3	1,9	69,0	69,4	347,9	356,8	9
29,9	3,7	2,6	29,0	29,5	0,6	0,1	—	1,1	66,7	66,7	343,8	390,4	10
29,3	1,4	1,5	27,1	26,2	0,2	0,2	0,6	1,8	70,7	70,3	376,2	381,9	III
21,9	2,2	3,7	27,1	28,6	—	0,0	0,4	0,5	69,2	67,2	370,7	366,8	1
17,9	2,7	2,7	24,8	23,4	0,1	0,0	0,9	2,3	71,5	71,5	388,9	403,3	2
37,0	0,1	0,2	27,7	27,7	—	0,0	1,2	1,1	71,0	71,0	345,0	350,4	3
17,7	1,3	0,8	29,3	27,8	0,8	0,7	0,6	2,6	68,1	68,1	350,0	366,3	4

№№ по карте	РАЁНЫ	А г у л ь н ы я в е с т к и										
		Гушчына населня на 1 кв. км.		Грамадных у % дагуль-нага ліку	% гаспадарак			На 100 гаспадарак		% гаспадарак		На сезонных ад-ходных прас-туду выданы на 100 выданы
		Усяго	Сельск.		без раб. жывёлы	з сохамі, але без плугоў	сячкар-ню	арфаў	малатар-ню	з наймам парабкоў (на тэрмін)	з незем-дзробчымі прамис-ламі	
		1926	1926	1926	1927	1927	1627	1927	1927	1927	1927	1927
1	2	3	4	5	6	7	8	9	10	11	12	
5	Чарэйскі . . .	42,5	39,5	31,0	12,8	0,8	1,1	1,5	0,8	2,0	21,9	7,9
6	Крупскі . . .	28,3	24,8	30,1	10,3	0,4	1,1	0,4	0,8	0,2	75,9	2,9
IV	Полацкі . . .	32,4	29,3	39,1	15,5	2,6	1,2	3,7	5,0	7,9	40,7	9,8
1	Дрысенскі . . .	40,3	36,1	48,6	16,5	—	0,5	5,7	8,4	6,0	25,4	13,1
2	Асьвейскі . . .	28,0	25,9	36,4	13,8	2,8	—	1,2	2,7	3,9	35,9	11,8
3	Расонскі . . .	20,0	19,8	35,3	17,0	3,7	0,6	3,5	2,1	8,8	53,3	10,3
4	Вальнецкі . . .	35,4	34,5	44,4	9,7	1,1	0,4	5,7	6,8	10,8	19,0	4,1
5	Ветрынскі . . .	38,4	38,4	39,6	18,2	2,5	0,6	3,8	8,9	6,5	36,9	4,6
6	Полацкі . . .	30,0	29,2	39,4	12,3	4,6	3,2	3,6	4,9	9,4	54,8	13,1
7	Вульскі . . .	38,0	36,7	33,5	20,3	1,3	1,3	2,2	3,3	7,4	39,4	11,7
V	Гарадоцкі . . .	40,2	37,9	35,4	11,7	1,7	2,1	4,7	4,5	5,4	26,0	6,9
1	Езярышчанскі . . .	37,9	37,9	41,0	16,8	1,4	3,9	2,5	2,9	6,1	44,9	18,5
2	Мяжанскі . . .	32,2	32,2	38,3	11,6	3,0	0,5	5,1	3,9	9,4	32,2	4,7
3	Строцінскі . . .	43,0	42,0	35,9	8,9	2,2	1,3	5,1	5,9	5,0	17,2	8,5
4	Гарадоцкі . . .	45,1	40,2	36,1	15,2	2,7	1,5	3,9	5,1	5,6	23,2	7,1
5	Сураскі . . .	35,5	32,1	40,5	7,1	1,5	4,2	7,6	3,6	4,8	37,7	0,1
6	Бешанковіцкі . . .	46,5	43,6	23,4	11,7	0,6	1,6	3,3	4,4	2,7	11,0	6,2
VI	Віцебскі . . .	44,1	42,2	43,1	17,1	1,6	5,0	11,5	9,7	17,2	15,3	6,3
1	Віцебскі . . .	44,6	44,1	43,7	18,9	2,5	6,1	8,3	8,6	13,3	13,9	7,7
2	Высачанскі . . .	42,7	40,2	42,6	12,5	0,5	6,4	14,5	14,5	22,9	20,9	6,4
3	Лязьнянскі . . .	44,1	39,8	45,2	17,0	0,4	1,2	16,6	8,2	21,5	13,7	3,0
VII	Талачынскі . . .	47,6	44,7	39,3	10,8	0,5	3,6	5,2	4,4	1,8	25,7	4,0
1	Сянскі . . .	45,5	42,6	37,9	3,6	0,7	1,6	1,7	1,3	0,5	14,7	1,8
2	Багушэўскі . . .	37,1	35,8	33,3	11,9	2,1	1,6	3,8	4,6	4,9	38,2	5,8
3	Талачынскі . . .	44,0	40,5	38,8	11,2	0,1	1,6	0,2	0,9	0,5	47,9	1,6
4	Коханаўскі . . .	51,6	47,6	43,7	12,9	—	6,6	5,1	2,9	1,2	17,5	6,3
5	Аршанскі . . .	53,5	52,5	41,1	9,1	0,4	4,7	10,9	6,7	2,7	15,8	4,9
6	Копьскі . . .	59,8	53,5	40,0	11,5	—	6,9	10,4	13,0	1,8	26,8	5,2

Табл. 2. Адносн. лічбы па адм. раёнах.

Прыбыткі руб. ад незямляроб. прамыслаў на 1 гасп.	П а д з е л р а л ь л і у ^{0/0} ^{0/0}										Дзесяцін засеву на 100 гаспа- дарак		№№ па чэрзе
	Пад аблогамі і пусткамі		Чысты папар		Л у б і н		Недасеў		Пад засевам усяго		1927	1928	
	1927	1928	1927	1928	1927	1928	1927	1928	1927	1928	24	25	
13	14	15	16	17	18	19	20	21	22	23	24	25	
13,6	1,1	0,5	27,5	25,8	—	—	0,2	2,6	71,1	71,1	393,3	396,1	5
68,0	0,1	0,1	26,1	24,7	0,1	0,3	0,1	1,3	73,6	73,6	401,7	403,5	6
31,5	1,9	2,5	26,4	25,5	0,1	0,1	1,5	1,9	70,2	70,1	371,7	374,7	IV
24,9	0,7	0,7	31,4	29,4	—	—	1,6	3,6	66,3	66,3	438,9	443,7	1
34,2	5,1	4,5	28,2	28,0	0,0	—	1,7	2,5	65,0	65,0	419,9	403,7	2
46,9	3,3	3,6	24,6	24,6	0,1	0,1	1,2	0,9	70,8	70,8	352,3	358,3	3
16,1	0,8	1,8	25,3	25,4	—	0,1	2,2	1,5	71,7	71,2	409,8	411,3	4
33,7	0,2	1,5	30,5	27,3	0,1	0,0	0,3	2,3	68,9	68,9	375,5	378,7	5
41,4	2,1	2,5	22,2	22,3	0,1	0,1	2,4	2,2	73,2	72,9	331,5	329,5	6
23,6	0,8	2,5	25,4	24,0	0,0	0,0	0,9	0,6	72,8	72,9	348,0	360,0	7
24,3	0,6	0,7	26,5	26,5	0,0	0,0	0,9	1,1	72,0	71,7	373,4	374,3	V
46,2	0,6	0,7	26,1	26,9	0,0	—	1,5	0,6	71,8	71,8	417,9	430,5	1
20,5	—	0,1	29,6	28,7	0,1	—	0,8	0,4	69,5	70,8	349,1	354,2	2
16,6	—	—	28,3	27,4	—	—	0,1	1,0	71,6	71,6	355,7	366,9	3
20,5	2,2	1,4	25,9	25,9	0,0	—	1,5	2,3	70,4	70,4	411,6	416,7	4
24,4	—	—	25,7	25,8	0,1	—	0,0	0,0	74,2	74,2	332,3	334,9	5
17,9	0,2	1,4	23,8	25,1	—	0,0	1,1	1,4	74,9	72,1	360,2	355,4	6
30,4	0,5	0,5	21,0	21,1	0,0	0,0	0,7	0,7	77,8	77,8	353,9	353,7	VI
29,9	0,4	0,4	22,6	22,6	0,1	0,0	0,8	0,8	76,2	76,2	338,7	339,5	1
44,4	1,1	1,1	22,3	22,3	0,0	0,0	0,4	0,4	76,2	76,2	364,1	363,6	2
16,8	0,2	0,2	16,3	16,3	—	—	0,6	0,6	82,9	82,9	381,5	376,6	3
25,8	0,8	1,1	24,8	24,4	—	0,0	0,5	1,8	73,8	72,7	381,1	394,1	VII
10,6	0,2	0,2	27,7	26,8	—	0,0	0,5	1,3	71,7	71,7	365,0	371,8	1
23,7	1,3	1,3	27,2	27,2	—	—	0,8	0,8	70,7	70,7	335,3	342,4	2
31,9	0,7	1,0	26,8	25,9	—	0,0	0,9	1,5	71,6	71,6	379,9	393,5	3
23,1	0,4	0,4	26,6	26,6	—	—	0,5	0,5	72,5	72,5	460,6	468,2	4
35,3	2,1	2,9	25,1	21,1	—	—	0,4	3,6	72,4	72,4	355,2	373,9	5
30,2	0,3	0,6	11,8	17,5	—	—	0,2	3,2	87,7	78,6	455,4	419,0	6

№№ па чарзе		А г у л ь н ы я в е с т к і .											
		Гушчыня насельн. на 1 кв. км.		Грамадных у % да агульнага ліку	% гаспадарак			на 100 гаспадарак			% гаспадарак		На сезонных адходках прамысловых павяленск на 100 гаспадарак
		Усяго	Сельск.		без раб-жывёлы з сохамі, але без плугоў	сячкарняў	арфаў	малатарняў	з наймам парабкоў (на тэрмін)	з незем-ляробчымі прамысламі	1927	1927	
1	2	3	4	5	6	7	8	9	10	11	12		
VIII	Магілёўскі	48,5	44,5	36,2	9,1	0,2	4,5	5,4	4,2	2,5	19,8	4,1	
1	Круглянскі	42,7	42,0	40,3	12,7	0,2	6,6	7,0	3,4	5,9	41,3	11,4	
2	Дубровенскі	53,1	44,7	35,7	15,9	0,9	2,4	6,7	2,7	5,6	20,9	6,6	
3	Ляднянскі	62,4	52,7	39,5	6,0	—	0,3	5,8	2,9	4,6	18,6	0,8	
4	Горацкі	61,8	52,1	34,9	5,1	0,3	1,5	8,3	6,8	3,4	20,5	2,0	
5	Дрыбінскі	43,9	43,9	42,3	7,7	—	1,9	4,5	4,3	0,6	30,1	3,1	
6	Расьнянскі	40,0	40,0	41,9	11,0	—	2,6	2,4	2,2	4,9	13,8	10,4	
7	Мсьціслаўскі	57,0	47,4	35,7	9,4	—	1,8	3,1	1,4	1,8	9,4	5,2	
8	Бялыніцкі	34,9	33,1	31,4	4,2	0,1	2,4	1,3	1,5	0,0	42,9	2,0	
9	Шклоўскі	55,9	47,4	36,1	13,6	—	5,8	6,8	7,3	0,9	10,5	2,2	
10	Магілёўскі	47,1	47,1	37,4	6,9	—	13,5	5,9	5,2	2,9	8,1	1,7	
11	Лупалаўскі	46,2	46,2	32,4	8,2	1,0	4,8	6,5	5,9	0,8	10,3	3,2	
IX	Краснапольскі	42,7	38,9	32,6	6,4	0,8	2,3	1,9	1,2	1,3	23,2	8,1	
1	Чавускі	46,7	41,6	33,4	5,6	—	1,9	1,2	2,0	1,5	10,8	5,3	
2	Чэрыкаўскі	35,9	31,9	33,8	4,8	0,4	3,7	1,4	1,4	1,0	23,2	11,4	
3	Крычаўскі	45,5	36,9	39,8	6,7	1,0	4,5	1,7	1,0	0,3	20,5	9,2	
4	Клімавіцкі	43,6	38,7	33,4	6,9	2,7	2,9	4,3	1,0	1,2	25,8	4,1	
5	Кармянскі	50,7	48,8	33,5	7,6	—	2,5	1,9	1,9	2,4	29,6	2,8	
6	Пранойскі	35,4	31,6	31,9	7,3	0,3	2,5	1,6	1,3	4,5	12,3	7,8	
7	Краснапольскі	43,2	40,9	26,4	3,7	0,3	1,6	1,5	0,8	—	31,3	11,4	
8	Касьцюковіцкі	43,7	41,3	30,9	8,1	0,6	0,7	0,6	0,3	0,3	28,1	6,9	
9	Хоцімскі	42,5	38,9	32,3	6,6	1,2	2,0	3,1	1,8	1,2	22,1	13,3	
X	Гомельскі	41,1	37,8	36,6	12,1	0,0	2,2	3,4	2,1	1,2	32,7	8,1	
1	Чачэрскі	39,7	26,4	34,4	9,8	—	1,3	1,1	1,3	1,1	43,9	2,3	
2	Уваравіцкі	23,8	36,0	37,9	7,0	—	2,5	6,3	1,7	0,1	29,0	3,1	
3	Веткаўскі	43,9	40,6	38,0	19,0	0,1	1,2	3,2	2,4	2,4	27,2	26,1	
4	Гомельскі	36,8	34,1	45,4	13,3	—	5,8	4,0	2,6	0,3	44,6	6,1	
5	Церахоўскі	73,6	68,8	43,1	12,3	—	1,1	2,8	2,5	1,0	33,0	17,0	
6	Быхаўскі	36,3	31,7	36,0	9,2	—	1,0	2,9	1,1	1,1	32,1	5,4	

Табл. 2. Адносныя лічбы па адм. раёнах

Прыбытак руб. ад незямельных прамысл. на 1 га сп.	П а д з е л р а л ь л і										Дзесяцін засеву на 100 гаспа- дарак		№№ па чарзе
	Пад абло- гамі і пуст- камі		Чысты папар		Л у б і н		Недасеў		Пад засевам усяго		1927	1928	
	1927	1928	1927	1928	1927	1928	1927	1928	1927	1928	24	25	
13	14	14	16	17	18	19	20	21	22	23	24	25	
18,8	1,8	1,7	22,8	23,3	0,0	0,1	1,4	1,6	73,9	73,4	401,6	414,5	VIII
18,5	0,4	0,4	24,3	23,5	0,1	0,0	0,3	1,2	74,9	74,9	466,8	466,0	1
27,0	0,7	1,3	26,4	25,8	—	—	1,2	1,2	71,7	71,7	300,0	300,7	2
20,5	3,0	0,9	29,8	30,9	—	—	0,3	0,8	66,9	67,4	338,6	396,1	3
33,5	0,7	0,7	25,4	25,4	0,0	—	0,8	0,8	73,1	73,1	422,5	442,8	4
17,9	2,2	2,1	21,5	21,4	0,1	0,1	0,4	0,6	75,9	75,8	411,7	411,6	5
9,0	0,8	0,8	22,8	21,3	—	0,1	1,4	2,9	75,0	75,0	439,1	440,8	6
23,1	1,0	0,8	26,4	25,0	—	—	0,5	2,2	72,1	72,1	374,3	330,9	7
16,0	3,5	1,1	19,1	20,4	0,0	0,1	0,3	1,4	77,0	76,9	464,8	499,5	8
14,3	2,4	5,0	21,5	21,6	0,0	0,0	5,8	3,1	70,3	70,3	390,1	412,9	9
11,2	2,6	0,3	19,5	23,7	0,0	0,1	1,8	0,9	76,2	75,1	418,3	431,7	10
15,6	1,9	3,5	21,0	21,3	0,1	0,3	1,4	1,7	75,6	73,1	388,8	377,9	11
27,2	2,0	3,3	22,7	23,6	0,1	0,2	0,7	0,7	74,5	72,2	386,0	402,7	IX
9,0	5,3	5,6	20,0	19,6	0,3	0,8	0,5	0,2	73,9	73,9	444,1	491,6	1
19,2	0,7	2,7	20,4	22,9	0,1	0,3	—	0,5	78,8	73,6	431,0	455,4	2
37,2	—	0,0	27,2	27,2	0,0	0,1	0,5	0,0	72,3	72,7	335,6	377,6	3
43,5	0,8	4,5	19,0	21,2	0,0	—	2,1	0,7	78,1	73,6	412,7	447,8	4
11,3	1,5	—	18,1	25,1	—	0,0	0,2	0,4	80,2	74,5	370,1	386,5	5
10,3	3,8	3,3	16,3	23,9	0,1	0,2	0,3	0,0	79,4	72,5	416,3	393,3	6
33,2	3,9	8,3	28,4	22,0	0,0	0,0	—	1,9	67,7	67,7	353,9	354,9	7
42,9	0,0	1,1	29,5	27,7	—	—	1,3	1,9	69,2	69,2	322,4	322,8	8
37,9	1,3	1,5	26,2	25,9	0,1	0,1	0,7	0,6	71,8	71,8	405,1	405,0	9
35,4	1,2	2,7	25,8	24,6	0,4	0,5	2,0	2,1	70,6	70,0	359,0	361,7	X
28,6	—	1,5	30,8	30,4	—	—	2,3	1,2	66,9	66,8	341,2	353,8	1
38,2	0,1	0,0	29,0	29,1	0,0	0,1	2,6	2,5	68,2	68,2	453,7	367,3	2
43,2	1,3	5,0	28,0	21,8	0,1	0,1	3,7	6,2	66,9	66,9	296,1	306,2	3
—	0,3	3,5	32,6	26,2	0,2	0,1	2,2	5,5	64,7	64,7	247,2	247,1	4
83,6	—	2,1	28,5	26,5	0,2	0,1	2,9	2,9	68,4	68,4	421,3	424,6	5
29,7	5,3	6,8	21,5	21,9	0,1	0,2	2,8	0,8	70,3	70,3	365,3	368,3	6

№№ по чарзе		А г у л ь н ы я в е с т к и										
		Гушчына насялен. на 1 кв. км.		Грамаднх у % да агуль- нага ліку	% гаспа- дарак		На 100 гаспа- дарак			% гаспа- дарак		На сезонных аля- ходных промыс- лах чаліць на 100 гаспадарак
		Усяго	Сельск.		без. раб. жывель.	з сохамі, але без плугоў	сячкар- няў	арфаў	мала- тарняў	з найм парабоў (на тэрмін)	з незем- ляробчымі промыс- лам	
		1926	1926	1926	1927	1927	1927	1927	1927	1927	1927	
1	2	3	4	5	6	7	8	9	10	11	12	
7	Рагачэўскі . . .	45,8	38,3	33,6	7,7	—	1,3	1,9	2,1	1,6	31,5	8,3
8	Бабруйскі . . .	35,6	35,3	32,3 31,8	15,4	0,1	3,0	2,8	1,5	0,8	39,3	1,9
9	Журавіцкі . . .	52,7	52,7	33,2	5,9	—	2,0	2,2	1,1	0,7	11,3	6,3
10	Жлобінскі . . .	46,0	37,9	40,4	17,2	0,1	1,5	3,6	3,1	1,4	28,2	3,2
11	Буда-Кашалеўскі	39,7	39,7	29,1	4,6	0,2	2,0	10,4	2,3	2,6	33,0	1,8
XI	Рэчыцкі . . .	34,2	29,3	32,1	8,5	—	0,7	1,7	1,9	1,0	51,7	1,1
1	Рэчыцкі . . .	38,0	31,5	33,0	9,5	—	1,4	3,4	3,3	1,1	56,8	0,8
2	Хойніцкі . . .	28,8	20,7	33,1	9,3	—	0,3	1,2	1,1	1,0	60,5	1,4
3	Лоеўскі . . .	38,0	30,5	33,1	7,4	—	0,5	0,2	1,5	1,9	39,7	0,7
4	Брагінскі . . .	38,7	35,7	31,6	7,2	—	—	0,5	0,3	—	43,6	1,7
XII	Глускі . . .	24,8	23,2	28,7	10,9	0,1	8,0	2,4	3,3	3,8	35,4	3,9
1	Старадароскі . .	24,7	23,7	26,0	16,0	0,1	12,2	1,6	4,7	3,6	40,0	4,3
2	Старобінскі . .	30,3	28,4	32,4	5,3	0,1	10,8	5,2	2,8	8,3	21,8	0,5
3	Любаньскі . . .	20,7	19,4	29,2	11,4	—	15,5	5,1	5,3	1,4	26,0	—
4	Глускі . . .	22,5	20,7	28,8	12,2	0,1	3,1	0,7	3,0	4,4	40,1	9,2
5	Парыцкі . . .	27,7	25,7	27,4	9,0	—	1,4	0,7	1,4	0,7	44,8	3,5
XIII	Мазырскі . . .	21,4	19,8	24,1	10,1	0,7	8,0	1,0	2,4	3,4	60,3	1,0
1	Жыткавіцкі . . .	14,9	13,0	30,0	9,1	2,5	26,2	1,9	3,6	6,9	71,7	2,1
2	Петрыкаўскі . .	23,8	15,0	27,5	9,6	3,3	8,5	0,6	1,1	2,3	72,7	1,9
3	Капаткевіцкі . .	25,0	22,7	30,1	6,0	—	3,5	3,8	4,6	9,1	69,4	0,7
4	Азарыцкі . . .	30,9	29,2	21,3	13,2	0,4	1,7	0,2	1,4	1,4	51,1	0,7
5	Каленкавіцкі . .	33,2	29,6	25,7	12,1	0,2	8,2	1,2	4,9	2,0	44,7	1,6
6	Юравіцкі . . .	21,6	21,6	35,7	10,1	0,8	1,7	0,2	0,4	0,2	69,2	0,8
7	Камарынскі . . .	21,4	21,4	29,2	13,4	—	0,3	—	0,3	10,1	18,8	—
8	Тураўскі . . .	15,0	11,8	27,5	9,3	0,5	15,8	—	1,0	1,4	78,0	1,0
9	Лельчыцкі . . .	12,4	12,4	22,1	5,7	—	8,2	0,6	1,4	4,9	80,3	—
10	Каралінскі . . .	22,1	22,1	27,6	10,2	—	10,0	0,6	2,7	1,3	60,1	1,5
11	Нараўлянскі . .	23,7	22,2	27,4	11,1	—	7,6	1,8	2,8	2,4	53,8	0,1

Табл. 2. Адносн. лічбы па адм. раёнах.

Прыватны руб. ад гаспадарч. прам. па 1 гасп.	П а д з е л р а л ь л і										Дзесяцін засеву на 100 гаспа- дарак		№№ па чарзе
	Пад аблогамі і пусткамі		Чысты папар		Лубін		Недасеў		Пад засевам усяго		1927	1928	
	1927	1928	1927	1928	1927	1928	1927	1928	1927	1928	24	25	
13	14	15	16	17	18	19	20	21	22	23	24	25	
20,0	1,9	1,3	25,3	25,2	0,1	0,2	1,2	0,8	72,5	72,5	380,5	393,2	7
28,3	2,5	2,8	21,9	20,7	1,3	2,5	0,8	0,8	73,5	73,2	365,2	364,4	8
15,4	0,9	2,3	16,1	24,6	0,7	0,5	0,6	1,4	81,7	71,1	456,4	416,9	9
49,0	1,0	2,5	20,8	20,9	0,7	0,5	1,8	0,3	75,8	75,8	369,5	375,5	10
18,4	—	0,3	29,8	29,4	—	0,0	—	0,1	70,2	70,2	358,0	354,8	11
65,4	2,0	6,5	28,6	25,5	0,0	0,0	3,8	2,0	65,6	66,0	312,0	323,8	XI
60,2	2,7	7,4	27,7	22,5	—	—	3,4	2,6	66,3	67,4	282,3	283,1	1
111,3	0,8	4,3	26,6	22,7	0,0	—	2,8	3,1	69,8	69,8	292,4	310,9	2
49,1	2,6	0,3	24,2	28,4	—	—	4,7	2,9	68,5	68,5	292,1	296,6	3
41,2	1,5	9,9	33,1	28,8	—	0,0	4,4	0,4	60,9	60,9	409,3	443,5	4
18,1	4,0	3,5	17,2	16,5	2,0	2,2	0,7	0,9	76,1	76,9	397,1	400,6	XII
15,1	1,7	1,7	19,6	19,6	1,1	1,0	0,0	0,0	77,6	77,6	429,3	434,2	1
13,9	1,3	0,3	22,3	19,6	1,1	3,8	0,1	0,0	75,2	76,3	375,9	377,7	2
13,5	0,1	13,5	16,7	14,4	1,9	0,9	0,9	0,0	80,3	81,2	410,4	419,7	3
21,2	3,9	3,7	12,7	13,7	4,9	3,8	0,9	1,1	77,7	77,6	399,9	394,5	4
26,6	12,1	7,9	16,3	15,6	0,2	0,9	1,4	2,8	70,0	72,7	371,5	382,4	5
48,5	33,6	32,1	4,2	4,6	0,1	0,3	2,8	2,5	59,4	60,5	319,5	323,2	XIII
60,3	39,3	38,5	0,4	0,0	0,1	0,2	0,8	1,9	59,4	59,4	282,6	279,8	1
60,0	35,8	36,3	1,6	1,6	0,1	0,4	3,1	2,4	59,4	59,4	300,7	304,2	2
46,8	35,5	32,5	0,9	5,5	0,3	0,3	4,0	2,2	59,4	59,4	285,6	287,3	3
27,2	30,7	33,3	12,6	6,7	0,2	0,6	0,3	3,2	56,2	56,2	340,0	340,1	4
47,2	28,7	32,7	4,1	3,4	0,5	0,7	5,5	2,0	61,3	61,3	310,7	307,2	5
59,4	34,4	27,4	0,2	6,0	—	—	2,8	3,9	62,7	62,7	330,8	353,1	6
23,0	34,6	15,7	20,0	23,2	0,0	—	3,4	3,8	42,0	57,3	280,6	316,1	7
83,0	24,0	21,7	6,7	8,9	—	0,1	0,4	0,5	68,9	68,9	362,7	366,0	8
63,9	45,1	44,6	0,0	0,5	0,0	0,1	0,1	0,0	54,8	54,8	315,7	319,2	9
43,1	28,1	25,5	1,9	1,9	0,0	0,0	—	2,6	69,9	69,9	376,2	377,2	10
31,1	35,2	36,0	0,8	0,7	0,0	0,0	6,2	5,5	57,8	57,8	321,4	320,7	11

№№ па чырае	РАЁНЫ	Размеркаваньне засеўнай плошчы па культурах (%)															
		Збожжавыя		У тым ліку азіміна		Бульба		Караньплоды		Лён		Капопл		ТРАВЫ			
		1927	1928	1927	1928	1927	1928	1927	1928	1927	1928	1927	1928	Усяго	У т. л. шматгад. (кампі- шына)		
		26	27	28	29	30	31	32	33	34	35	36	37	38	39	40	
I	Менска-Слуцкі	72,1	71,5	36,8	36,4	13,5	14,0	0,1	2,7	2,6	0,3	0,3	10,6	10,4	5,9	5,7	
1	Заслаўскі	77,5	76,3	37,1	38,5	11,0	9,2	0,1	2,0	2,2	0,3	0,4	10,3	11,1	5,2	4,7	
2	Астр. Гарадзецкі	77,4	75,3	40,9	40,2	10,5	11,2	0,1	1,9	1,6	0,3	0,3	11,8	10,8	2,8	4,6	
3	Койданаўскі	69,5	67,4	33,2	30,7	11,7	11,6	0,0	2,1	2,3	0,2	0,3	19,0	15,7	5,5	6,7	
4	Самахвалаўскі	71,3	68,0	35,3	34,1	10,9	13,2	0,2	1,8	1,8	0,1	0,2	17,5	15,2	8,8	8,7	
5	Сьмілавіцкі	70,6	70,4	35,1	36,3	17,6	18,1	0,1	2,7	2,0	0,4	0,3	8,2	8,6	3,5	5,2	
6	Чэрвенскі	72,3	72,8	36,5	36,0	16,5	16,6	0,0	3,4	3,2	0,6	0,9	6,9	5,3	3,3	3,2	
7	Узьдзенскі	67,7	68,2	34,6	32,8	10,9	11,7	0,2	2,5	2,5	0,4	0,4	18,0	16,7	4,4	7,2	
8	Пухавіцкі	71,3	75,4	39,5	41,4	14,3	15,4	0,0	3,7	3,5	0,3	0,4	4,4	4,5	2,1	2,4	
9	Капыльскі	72,2	71,1	34,8	37,5	11,7	12,0	0,2	2,5	2,8	0,3	0,2	17,9	12,8	12,3	8,2	
10	Грэскі	75,4	73,1	41,5	41,5	16,5	18,5	0,2	2,7	2,4	0,2	0,1	6,2	4,6	2,9	1,5	
11	Чырв. Слабодзкі	69,7	70,6	38,9	37,6	14,5	14,9	0,0	2,7	2,8	0,2	0,4	14,7	10,1	10,9	8,1	
12	Слуцкі	70,4	70,5	35,9	32,6	14,8	15,3	0,6	3,5	3,4	0,2	0,2	9,6	8,7	7,2	6,1	
II	Барысаўскі	79,6	77,9	41,8	43,3	11,8	12,8	0,1	3,3	3,0	1,0	0,6	3,6	4,7	2,1	2,7	
1	Бягомльскі	83,1	79,8	39,9	44,5	10,8	13,6	0,0	3,0	2,5	1,1	1,1	2,3	2,0	1,1	1,8	
2	Плешчаніцкі	80,8	82,0	41,9	46,0	11,2	11,3	0,0	4,0	3,2	0,9	0,5	2,9	3,3	2,1	2,9	
3	Барысаўскі	79,9	76,4	39,6	42,1	13,0	13,4	0,1	3,1	2,6	1,0	0,8	2,3	4,5	1,3	1,9	
4	Лагойскі	80,7	77,8	41,0	41,1	11,9	12,6	0,0	2,3	2,4	0,7	1,0	5,4	5,3	2,7	3,4	
5	Смалявіцкі	79,7	76,1	41,0	40,5	9,7	11,9	0,1	2,7	2,2	0,6	0,3	6,9	7,6	3,4	5,2	
6	Бярэзінскі	81,0	77,2	45,7	44,3	11,9	14,3	0,0	3,3	3,3	1,2	0,9	3,0	3,5	2,3	2,5	
7	Асіпавіцкі	79,2	79,1	45,5	44,7	13,2	12,7	0,1	3,2	3,4	0,4	0,3	3,6	3,9	0,9	0,9	
8	Сьвіслацкі	76,7	76,3	42,4	44,9	12,8	12,9	0,0	3,4	3,5	0,8	0,4	2,6	6,1	1,0	3,2	
9	Клічаўскі	76,1	75,8	40,2	44,0	13,0	13,4	0,1	4,1	3,5	0,9	0,5	6,0	6,2	3,2	3,3	
10	Чачавіцкі	72,8	79,9	41,9	41,6	12,1	11,2	0,0	4,9	4,1	2,3	0,9	7,1	3,6	2,0	1,4	
III	Халопеніцкі	78,8	79,3	43,6	45,1	12,2	11,4	0,1	4,6	4,1	0,8	0,7	2,7	3,8	0,4	0,9	
1	Вушацкі	81,6	80,5	42,4	46,2	10,3	10,6	0,0	3,3	3,2	0,8	0,7	3,7	4,5	0,4	0,9	
2	Лепельскі	77,2	78,3	42,3	42,9	12,4	12,1	0,1	5,1	3,1	0,7	0,9	4,2	4,8	0,2	0,8	
3	Чашніцкі	75,2	76,9	40,8	42,3	13,8	9,5	0,2	5,3	4,9	0,6	0,7	3,8	3,3	0,5	0,7	
4	Халопеніцкі	79,5	81,1	43,8	48,3	11,8	10,2	0,0	5,4	4,8	0,7	0,5	1,8	3,1	0,8	1,7	

Табл. 2. Адносныя лічбы па адм. раёнах

На 100 гаспадарак дз.						Уражай жыта ў пуд. з 1 дз. за 3 гады (1925-1927)	Сенажані ў % да ралылі	Быдла ўсяго на 100 гаспадарак штук		Склад стада быдла ў %								№№ па чарзе		
Бульбы		Лёну		Каняпель						1927	1928	Валы		Быкі		Малочныя каровы			Ялавныя каровы	
1927	1928	1927	1928	1927	1928							1927	1928	1927	1928	1927	1928		1927	1928
41	42	43	44	45	46	47	48	49	50	51	52	53	54	55	56	57	58			
62,3	65,2	12,3	12,0	1,4	1,6	49,2	40,4	252,6	254,2	0,1	0,1	0,6	0,6	64,1	62,6	1,7	2,4	I		
50,1	43,5	9,2	10,3	1,5	2,2	42,0	23,1	256,9	267,6	0,0	0,2	0,8	0,9	64,1	64,4	1,6	1,5	1		
60,1	64,7	11,2	9,1	1,9	1,7	39,5	19,5	237,8	235,3	—	0,1	0,5	0,8	66,0	65,1	3,5	4,0	2		
55,0	54,6	9,7	11,0	1,0	1,4	46,7	20,2	233,6	247,7	—	0,0	0,0	0,1	63,5	62,3	0,7	1,1	3		
49,5	54,7	8,1	7,2	0,7	0,8	50,4	16,0	214,5	222,4	—	0,0	0,4	0,4	69,5	64,0	0,6	4,3	4		
84,4	88,4	12,8	9,8	1,8	1,5	50,0	30,9	229,4	256,2	—	—	0,3	0,4	64,3	61,0	1,7	2,0	5		
88,1	91,2	18,3	17,8	3,1	4,9	41,5	37,8	300,6	301,5	0,4	0,2	1,1	1,5	57,6	58,6	4,0	2,8	6		
57,1	60,2	13,1	12,7	2,1	2,2	46,9	46,2	285,9	290,7	—	0,1	0,9	1,0	58,0	58,5	3,6	2,3	7		
57,6	64,5	14,8	14,6	1,2	1,8	42,3	66,4	249,6	277,1	0,4	0,4	0,4	1,0	70,6	62,3	1,3	4,2	8		
54,1	55,3	11,7	13,0	1,2	0,9	59,4	30,3	233,3	231,5	—	—	0,4	0,1	63,1	63,0	0,8	0,8	9		
69,4	80,1	11,3	10,6	0,9	0,4	51,9	63,8	292,3	283,8	0,1	0,1	1,1	0,7	66,5	66,4	0,5	0,6	10		
63,6	63,8	11,8	12,0	1,0	1,8	64,0	51,5	248,4	244,3	—	0,0	0,7	0,4	61,0	61,0	0,2	1,3	11		
64,8	67,4	15,3	14,9	1,0	0,9	56,0	78,6	269,4	256,2	—	0,1	0,5	0,3	62,8	63,6	2,5	2,7	12		
45,7	49,8	12,8	11,6	3,7	2,5	41,2	34,7	274,9	268,8	1,3	1,2	0,8	1,0	60,0	61,2	5,3	4,1	II		
42,0	55,1	11,6	10,1	4,3	4,4	32,5	37,1	257,5	260,0	2,3	2,5	1,1	1,5	58,3	63,7	3,7	0,6	1		
44,7	44,4	15,7	13,3	3,4	2,2	34,9	34,1	321,8	314,5	7,5	6,0	0,9	1,5	51,7	52,3	2,1	2,4	2		
50,5	49,9	12,0	9,7	3,9	2,8	37,0	33,7	259,7	251,9	—	0,1	0,9	1,1	62,0	65,0	5,1	3,7	3		
51,3	53,7	10,2	10,3	2,8	4,2	36,6	25,6	255,8	262,3	1,4	0,8	0,9	0,1	61,1	62,8	2,0	1,2	4		
44,8	55,9	12,3	10,5	2,8	1,5	47,3	15,7	244,8	278,7	—	0,4	0,5	0,5	70,7	65,0	0,5	1,4	5		
41,1	55,3	12,7	12,9	4,5	3,3	42,8	29,1	269,2	283,4	—	0,2	0,9	1,0	64,1	59,5	5,5	7,7	6		
48,4	49,1	11,6	13,0	1,5	1,1	47,8	51,9	321,2	300,0	0,6	0,4	0,3	0,8	59,2	62,2	5,5	2,0	7		
45,1	46,5	12,0	12,6	2,7	1,3	54,7	46,1	250,1	251,7	—	0,1	0,6	1,2	68,8	71,2	3,9	2,6	8		
45,1	47,6	14,0	12,6	2,5	1,7	41,4	45,5	309,0	291,4	0,2	0,1	0,8	0,7	50,2	53,8	12,4	9,8	9		
41,6	44,1	16,7	16,0	7,8	3,6	37,3	28,0	286,0	273,0	0,2	0,5	0,2	0,5	56,5	59,2	14,0	9,5	10		
45,9	43,7	17,4	15,6	3,1	2,5	41,4	51,1	241,5	234,1	—	0,1	0,5	1,0	61,3	63,6	4,4	3,3	III		
38,3	38,6	12,2	11,8	2,8	2,6	40,1	47,7	246,9	242,4	—	0,2	0,7	0,9	59,9	63,2	1,3	0,6	1		
48,1	48,9	20,0	12,6	2,7	1,8	38,0	48,2	219,2	222,6	—	0,1	0,6	1,4	61,6	65,7	4,0	2,7	2		
47,3	33,2	18,4	17,1	2,0	2,3	48,8	51,9	226,6	211,6	—	—	0,4	0,9	60,0	61,6	2,7	3,2	3		
41,5	37,4	18,8	17,6	2,4	1,8	36,5	58,6	270,4	260,7	—	0,0	0,6	0,6	60,1	58,7	4,4	6,6	4		

№ № на карте	РАЁНЫ	Размеркаванье засеўной плошчы па культурах (%)														
		Збажавыя		У тым ліку азiмiна		Бульба		Караньплоды	Лён		Каноплі		ТРАВЫ			
		1927	1928	1927	1928	1927	1928	1927	1927	1928	1927	1928	Усяго	У т. л.	шмаг-	гал. (ка-
		26	27	28	29	30	31	32	33	34	35	36	37	38	39	40
5	Чарэйскі	80,2	80,7	46,3	44,9	13,0	11,0	0,0	4,8	4,9	0,6	0,5	1,1	2,1	0,1	0,4
6	Крупскі	78,7	77,4	44,3	46,9	12,6	14,8	0,0	4,7	4,1	1,8	0,6	2,1	2,6	1,4	0,8
IV	Полацкі	75,1	72,7	36,9	38,2	10,5	9,6	0,1	6,8	7,5	0,4	0,2	6,8	9,2	2,6	4,0
1	Дрысенскі	76,3	70,0	37,8	36,0	5,2	3,8	0,0	13,7	15,7	0,0	0,0	4,2	10,0	2,5	3,9
2	Асьвейскі	75,5	74,0	39,5	41,1	10,5	8,7	0,3	10,7	12,0	0,1	0,1	2,6	4,8	1,5	3,8
3	Расонскі	77,4	73,9	36,2	37,5	11,5	11,3	0,1	5,2	6,3	0,2	0,2	5,4	7,7	1,9	3,1
4	Валынецкі	73,0	66,5	33,5	35,2	9,2	8,4	0,2	10,0	11,6	0,1	0,0	7,1	13,0	3,9	8,3
5	Ветрынскі	74,9	75,4	38,6	40,5	10,3	9,4	0,1	3,7	2,8	0,4	0,5	9,7	11,4	2,3	3,5
6	Полацкі	72,7	72,0	33,7	34,9	13,3	13,0	0,1	4,7	4,0	0,4	0,1	8,7	9,8	3,3	4,6
7	Вульскі	76,0	76,2	40,2	42,9	10,7	9,5	0,4	3,8	5,2	1,4	0,5	7,4	7,4	1,5	1,1
V	Гародоцкі	76,0	73,6	38,1	38,2	10,7	9,4	0,3	5,7	6,6	0,4	0,4	5,9	9,1	2,6	4,1
1	Езярышчанскі	80,9	81,1	38,1	43,5	9,6	8,4	0,3	3,8	3,7	0,4	0,6	4,4	7,7	1,7	5,3
2	Мяжанскі	77,1	74,8	40,6	38,9	8,6	8,9	0,1	6,6	6,5	1,0	0,7	5,9	7,9	3,1	4,7
3	Сіроцінскі	74,1	67,4	37,4	33,7	12,0	14,4	0,0	6,8	8,0	0,2	0,0	5,8	8,1	2,4	3,2
4	Гаралоцкі	80,8	76,7	40,6	41,6	8,6	7,0	0,1	4,6	5,9	0,4	0,2	4,8	9,8	2,0	3,8
5	Сураскі	65,3	66,7	30,6	34,5	13,6	8,4	1,0	7,7	9,6	0,3	0,8	10,1	13,0	6,1	8,0
6	Бешанковіцкі	76,0	73,2	39,4	37,5	11,4	9,0	0,6	5,3	5,4	0,2	0,4	5,4	10,1	1,1	2,0
VI	Вiцебскі	68,9	66,3	29,3	31,3	10,5	8,5	1,8	5,1	6,2	0,2	0,4	11,5	16,8	6,5	9,5
1	Вiцебскі	69,1	67,1	30,7	32,7	12,4	9,5	0,3	3,7	2,8	0,2	0,1	12,7	18,3	6,0	9,3
2	Высачанскі	68,2	64,7	28,0	29,5	11,3	9,1	2,5	3,9	4,4	0,1	0,3	12,1	17,7	7,8	10,6
3	Лязнянскі	68,3	65,2	27,2	29,9	7,6	5,9	2,6	9,8	11,0	0,4	0,8	8,3	12,8	6,3	9,0
VII	Талачынскі	77,4	75,7	39,8	38,7	12,3	11,0	0,0	4,0	4,4	0,8	0,8	4,8	7,4	2,7	4,4
1	Сянскі	76,4	74,0	42,5	39,7	13,4	11,4	0,1	4,2	6,1	1,2	0,8	3,5	6,1	1,6	1,8
2	Багушэўскі	78,6	77,3	38,7	37,6	12,0	10,5	0,1	4,1	4,1	1,0	1,0	3,2	6,1	1,4	2,9
3	Талачынскі	77,2	76,2	39,0	40,2	13,8	12,9	0,0	3,2	3,3	0,8	1,1	4,7	5,6	4,0	4,9
4	Коханаўскі	77,1	74,6	39,2	37,4	12,9	11,4	0,0	3,1	2,7	0,8	0,9	5,7	9,9	3,4	7,1
5	Аршанскі	78,7	77,5	38,1	39,0	10,9	10,1	0,0	4,2	4,2	0,5	0,5	5,1	7,2	2,7	4,5
6	Копыскі	75,5	75,6	39,2	38,0	9,1	9,0	0,0	5,2	5,0	0,6	0,6	9,6	9,3	3,7	5,5

Табл. 2. Адносныя лічбы па адм. раёнах

На 100 гаспадарак дз.							Ураджай жыта ў пуд. з 1 дз. за 3 гады (1925-1927)	Сенажці ў % да раллі	Быдла ўсяго на 100 гаспада- рак штук		Склад стада быдла ў % %								№№ па чарзе			
Бульбы		Лёну		Канопель		1927					1928	1927	1928	Валы		Быкі		Малочныя каровы		Ялавныя каровы		
1927	1928	1927	1928	1927	1928									1927	1928	51	52	53		54	55	56
51,0	43,6	18,7	19,2	1,2	2,0	42,8	61,0	210,3	219,3	—	0,0	0,7	0,8	63,3	65,2	7,4	3,5	5				
50,6	59,5	15,9	16,6	7,1	2,3	42,0	39,1	286,2	246,9	—	0,1	0,2	1,2	56,6	66,4	6,8	4,0	6				
38,8	36,1	25,4	28,3	1,5	0,9	38,6	59,2	247,1	231,5	—	0,0	0,7	0,8	60,0	65,9	1,9	1,0	IV				
22,9	17,1	60,0	69,7	0,0	0,1	37,6	48,7	203,6	211,9	—	0,0	0,5	1,9	62,7	63,1	2,0	0,8	1				
44,2	35,1	45,2	49,2	0,2	0,4	34,3	67,2	252,8	240,3	—	—	0,2	—	55,8	61,2	3,6	0,3	2				
40,4	40,7	18,0	22,6	0,8	0,8	31,3	59,3	260,1	238,1	—	0,0	1,2	0,8	58,4	67,0	3,6	2,4	3				
37,7	34,6	41,0	47,9	0,3	0,2	35,3	58,8	252,4	241,9	—	0,0	0,3	1,0	60,4	65,5	0,5	0,3	4				
38,5	35,8	13,9	10,8	1,4	2,1	44,7	36,1	258,3	232,9	—	0,0	1,3	1,3	55,4	64,6	1,3	0,4	5				
44,1	43,1	15,6	13,1	1,2	0,4	45,8	85,4	263,4	228,5	—	0,0	0,4	0,5	64,0	75,1	0,9	0,6	6				
37,2	34,1	13,3	18,7	4,8	1,8	41,1	58,6	219,1	223,9	—	—	0,7	0,6	61,5	66,2	2,1	1,6	7				
39,8	35,3	21,2	24,7	1,4	1,5	44,6	83,9	244,3	239,3	—	0,0	0,4	0,3	65,0	66,9	2,1	2,0	V				
40,2	36,2	16,0	15,7	1,8	2,4	37,2	67,1	265,2	274,7	—	—	0,2	—	61,8	63,5	1,5	0,2	1				
30,0	31,7	23,0	23,2	3,3	2,4	45,7	99,3	255,9	250,4	—	—	0,4	0,3	61,9	65,9	4,2	4,7	2				
42,0	52,5	24,2	29,2	0,6	0,1	42,3	67,3	239,1	214,5	—	—	0,2	0,5	64,4	70,0	0,4	0,5	3				
35,3	29,3	17,3	24,9	1,7	0,8	40,7	73,7	259,0	247,8	—	0,0	0,2	0,3	61,6	66,4	0,6	1,9	4				
45,2	28,1	25,6	32,2	0,9	2,6	57,2	144,7	238,4	251,2	—	—	1,4	0,2	71,4	67,8	2,4	0,1	5				
41,0	31,9	18,9	19,1	0,8	1,3	44,6	51,3	218,7	215,0	—	—	0,1	0,8	62,7	66,8	4,5	1,1	6				
38,8	30,0	18,1	18,5	0,8	1,1	49,9	75,3	247,9	245,2	—	—	0,4	0,4	68,1	71,2	0,7	0,5	VI				
42,8	32,2	12,6	9,6	0,6	0,5	50,5	77,4	227,4	230,9	—	—	0,4	0,5	70,6	72,5	0,3	0,6	1				
41,3	33,2	10,6	16,0	0,5	1,1	49,3	73,2	292,7	281,9	—	—	0,7	0,4	62,7	67,7	0,8	0,7	2				
29,0	22,4	37,3	41,6	1,6	3,0	49,8	75,3	257,6	249,8	—	—	0,1	0,2	67,8	71,8	1,4	0,3	3				
47,8	43,2	15,4	17,5	3,1	3,2	43,2	42,3	217,5	206,1	0,0	—	0,3	0,4	64,2	66,8	3,2	3,1	VII				
49,1	42,5	15,2	22,8	4,3	2,9	48,1	72,0	235,3	227,9	—	—	0,2	0,4	64,8	64,7	2,1	4,0	1				
40,2	36,2	13,4	14,0	3,5	3,3	38,1	52,7	239,6	228,3	—	—	0,7	0,1	61,2	66,7	1,4	1,7	2				
57,3	51,1	12,1	13,2	2,9	4,3	47,2	40,7	207,0	208,9	0,1	—	—	0,9	69,9	63,9	4,1	4,8	3				
59,6	53,5	14,5	12,6	3,5	4,3	38,8	20,7	223,3	202,3	—	—	0,1	0,4	58,0	63,2	7,9	5,2	4				
38,6	37,5	15,1	15,7	1,7	1,9	43,1	49,9	200,5	185,2	—	—	0,3	0,4	66,3	71,6	1,3	0,7	5				
41,5	38,1	23,7	21,3	2,7	2,5	43,8	17,9	198,8	181,2	—	—	0,4	0,3	64,3	73,2	2,8	1,1	6				

№№ по черзе	РАЁНЫ	Размеркаванне засеўнай плошчы па культурах (%)															
		Збажавыя		У тым ліку азяміна		Бульба		Караньлюды		Лён		Каноплі		ТРАВЫ			
		1927	1928	1927	1928	1927	1928	1927	1928	1927	1928	1927	1928	Усяго	У т. л. шматгад. (сэано-шыта)		
		26	27	28	29	30	31	32	33	34	35	36	37	38	39	40	
VIII	Магілёўскі	73,5	74,1	39,0	40,4	11,5	10,7	0,1	5,3	5,1	1,0	1,1	5,8	7,9	2,4	3,5	
1	Круглянскі	74,2	74,2	39,2	39,1	10,3	10,6	0,0	6,0	4,5	0,9	1,2	7,8	8,6	5,1	6,7	
2	Дубровенскі	75,8	76,3	39,0	40,3	12,1	8,5	0,0	5,0	5,1	1,0	1,2	4,8	7,2	2,4	4,0	
3	Ляднянскі	77,1	72,7	40,0	45,5	11,1	6,5	0,1	7,2	11,4	1,0	0,9	3,1	7,8	0,3	2,9	
4	Горацкі	77,2	77,0	43,4	45,3	9,0	8,2	0,2	6,3	5,5	1,7	1,6	4,9	6,3	1,4	2,5	
5	Дрыбінскі	74,9	69,6	36,8	37,3	13,6	16,5	0,0	3,9	3,8	1,3	0,8	6,9	7,4	3,8	3,7	
6	Расьнянскі	81,1	79,7	37,9	41,6	7,1	7,6	0,0	3,4	3,6	1,5	1,2	6,3	7,2	1,4	1,9	
7	Мсьціслаўскі	76,8	73,6	39,7	37,9	9,1	8,6	0,0	3,2	3,7	1,4	1,4	8,4	12,1	1,4	2,0	
8	Бялыніцкі	75,3	75,5	39,0	46,0	12,3	11,1	0,0	4,9	3,2	0,9	1,6	4,2	7,5	2,1	3,2	
9	Шклоўскі	76,7	71,9	40,0	39,6	10,4	9,8	0,0	5,5	6,7	0,7	0,7	6,3	8,3	3,3	4,0	
10	Магілёўскі	72,7	72,1	36,8	37,8	14,4	15,0	0,1	5,2	5,0	0,4	0,5	5,5	6,6	2,3	2,8	
11	Лупалаўскі	73,8	72,9	36,7	35,9	13,0	11,9	0,1	5,0	6,0	0,8	0,6	6,7	7,9	3,4	4,2	
IX	Краснапольскі	78,5	78,1	39,1	37,5	11,7	12,3	0,0	3,9	3,9	2,2	1,9	2,6	3,1	0,7	1,0	
1	Чавускі	75,6	79,3	33,8	37,0	13,2	10,2	0,1	5,3	5,1	2,2	1,4	1,7	3,0	1,4	1,6	
2	Чэрыкаўскі	82,2	79,5	42,8	38,3	10,7	14,1	0,0	2,8	2,8	1,9	1,4	1,8	1,8	1,0	0,9	
3	Крычаўскі	79,5	78,4	38,6	37,5	10,0	10,9	0,0	4,1	4,1	1,8	2,0	4,0	3,8	1,0	1,0	
4	Клімавіцкі	78,1	75,2	37,3	32,4	11,6	14,2	0,0	3,6	4,1	1,6	1,1	4,5	4,8	0,9	1,1	
5	Кармянскі	72,8	71,0	38,9	35,3	15,1	15,6	0,0	4,1	3,9	2,8	3,5	4,2	5,6	0,5	1,1	
6	Прапойскі	80,4	80,3	43,0	42,8	13,6	13,0	0,0	2,4	3,0	1,8	1,9	1,5	1,1	0,5	0,3	
7	Краснапольскі	77,5	78,8	37,8	40,3	12,0	10,6	0,0	4,6	6,4	3,0	2,9	2,0	2,1	0,3	0,6	
8	Касьцюковіцкі	79,4	82,6	40,8	40,3	12,0	9,8	0,0	4,4	4,1	2,4	1,4	1,2	1,7	0,2	0,5	
9	Хоцімскі	80,7	80,0	40,9	36,6	11,1	11,2	0,2	3,7	4,4	1,9	2,2	2,0	1,6	0,6	0,9	
X	Гомельскі	75,6	73,1	41,7	41,9	16,0	17,3	0,0	4,1	3,9	1,0	0,8	2,6	3,3	0,9	0,9	
1	Быхаўскі	77,5	75,8	39,2	39,2	14,9	16,1	0,0	3,7	3,6	0,9	0,8	2,4	3,0	2,1	1,9	
2	Журавіцкі	76,7	78,6	39,2	39,8	14,5	13,4	0,1	3,8	3,4	2,2	1,4	1,3	2,1	0,6	1,0	
3	Бабруйскі	75,5	75,4	42,7	40,8	15,7	14,5	0,0	4,0	4,3	0,4	0,3	3,4	4,4	1,1	1,4	
4	Рагачоўскі	74,2	74,9	42,0	42,3	17,1	15,8	0,0	4,1	3,8	0,9	0,9	2,9	3,9	0,7	0,8	
5	Жлобінскі	76,9	74,8	42,5	42,5	14,3	16,4	0,1	3,3	2,7	1,1	1,1	3,6	3,4	1,8	0,7	
6	Буда-Кашалеўскі	74,7	62,5	42,2	39,0	16,8	24,8	0,1	3,9	6,8	1,0	1,2	2,9	4,1	1,1	0,6	

Табл. 2. Адносныя лічбы па адм. раёнах.

На 100 гаспадарак (дз.)						Ураджай жыта ў пуд. з 1 дз. за 3 гады (1925-1927)	Сенажаці ў % да раллі	Быдла ўсяго на 100 гаспадарак штук		Склад стада быдла ў %								№№ па чарзе		
Бульбы		Лёну		Каняпель						1927	1928	Валы		Быкі		Малочныя каровы			Мясныя каровы	
1927	1928	1927	1928	1927	1928							24	1927	1928	1927	1928	1927		1928	1927
41	42	43	44	45	46	47	48	49	50	51	52	53	54	55	56	57	58			
46,4	44,5	21,2	21,1	4,0	4,4	42,5	28,3	213,5	210,5	0,1	0,1	0,3	0,4	60,9	59,8	5,4	4,7	VIII		
48,2	49,5	28,0	21,1	4,1	5,6	44,0	21,3	221,5	218,6	—	—	0,6	1,0	55,7	60,1	10,9	4,8	1		
36,3	25,7	15,0	15,3	2,9	3,7	45,4	52,6	205,6	188,9	—	—	0,2	0,5	55,6	58,9	6,0	5,2	2		
37,6	25,9	27,1	45,1	3,5	3,6	45,3	23,0	177,7	157,4	—	—	—	—	66,3	63,3	1,7	2,5	3		
38,1	36,4	26,4	24,6	7,3	7,3	46,0	48,1	200,0	191,0	—	—	0,3	0,5	61,8	62,2	4,2	2,4	4		
70,2	68,1	11,3	15,8	4,1	3,3	44,4	32,2	203,5	188,9	—	—	0,1	0,1	70,6	72,3	3,6	1,3	5		
31,1	33,5	14,9	15,7	6,6	5,5	34,8	26,7	200,8	206,8	—	—	0,1	0,5	58,8	56,6	7,3	6,8	6		
34,0	34,3	12,0	14,9	5,3	5,5	46,2	23,8	179,3	189,5	—	—	0,2	0,1	60,5	59,0	6,7	4,7	7		
57,3	55,4	31,0	16,1	4,2	7,9	38,6	22,5	245,9	298,7	0,7	0,6	0,9	0,5	57,7	45,0	7,5	7,4	8		
40,6	40,5	21,3	27,8	2,6	2,8	40,8	17,9	202,1	195,4	—	0,1	0,3	0,1	65,3	62,2	1,5	5,6	9		
60,4	65,0	21,8	21,5	1,5	2,0	38,3	20,2	245,2	227,8	—	0,1	0,1	0,3	60,1	60,7	3,1	5,3	10		
50,6	45,1	22,0	22,9	3,3	2,3	43,7	23,3	228,4	219,1	—	—	0,5	0,5	62,4	67,8	6,2	2,9	11		
45,0	49,4	15,2	15,8	8,3	7,6	39,7	31,9	233,6	239,5	0,0	0,0	0,4	0,4	54,1	55,8	12,1	8,7	IX		
40,9	44,7	23,6	22,1	10,0	6,3	43,2	21,1	215,9	233,3	—	—	0,4	0,3	62,0	59,3	7,1	5,7	1		
46,0	64,7	12,2	12,8	8,4	6,4	35,1	16,8	228,1	233,7	—	—	0,2	0,4	50,8	49,4	15,3	11,8	2		
33,7	41,2	13,8	15,6	6,0	7,4	40,6	29,0	177,9	189,5	—	—	0,1	0,6	51,6	61,4	23,9	9,9	3		
47,8	63,9	14,4	18,6	6,6	5,1	37,8	28,8	233,9	233,1	—	—	0,6	0,3	56,0	60,7	10,8	5,4	4		
55,8	60,7	15,0	15,2	10,4	13,8	39,8	23,4	253,0	276,1	—	0,1	0,3	0,3	53,2	54,9	6,8	6,3	5		
56,6	51,3	10,0	11,7	7,3	7,7	38,0	25,9	258,3	232,9	0,1	0,1	0,9	0,7	50,2	52,2	13,2	12,0	6		
42,3	37,9	16,4	15,6	10,5	10,3	40,5	59,0	254,7	243,4	—	—	0,4	0,4	51,1	56,1	16,4	10,6	7		
38,7	31,7	14,2	13,3	7,9	4,6	37,1	42,4	211,6	215,9	—	—	0,1	0,2	58,5	55,3	13,4	11,4	8		
45,1	44,8	14,9	17,7	7,9	8,7	45,1	40,7	291,3	283,0	—	—	0,4	0,3	49,7	50,2	11,2	7,0	9		
57,4	62,7	14,5	14,0	3,5	3,0	39,1	37,3	239,8	232,9	0,2	0,4	0,4	0,9	56,8	61,1	10,0	7,5	X		
54,4	59,2	13,5	13,4	3,4	3,0	41,6	25,6	258,7	259,8	—	—	0,6	0,8	57,4	59,7	11,4	8,3	1		
66,1	55,8	17,5	14,0	9,9	6,0	39,3	31,5	243,4	244,7	0,4	0,3	0,5	0,2	53,4	56,3	7,2	6,3	2		
57,5	52,7	14,7	15,6	1,3	0,9	37,5	40,3	242,4	232,5	0,3	0,4	0,9	0,6	61,1	64,1	9,1	5,0	3		
64,8	62,1	15,4	14,9	3,3	3,4	41,4	35,6	226,0	222,0	—	0,1	0,8	0,9	60,8	63,8	10,1	7,6	4		
53,5	61,7	12,3	10,3	4,0	4,1	43,6	41,1	264,8	244,3	1,6	1,2	0,4	0,9	47,8	54,1	13,4	13,2	5		
60,1	88,1	13,8	24,0	3,7	4,1	40,2	51,1	360,3	252,2	—	0,2	0,5	0,3	45,9	55,7	8,2	11,7	6		

№№ па чарзе	РАЁНЫ	Разьмеркаваньне засеўнай плошчы па культурах (‰)															
		Збожжавыя		У тым ліку азіміна		Бульба		Караньплоды	Лён		Клюпі		ТРАВЫ				
													Усяго		У т. л. шматгад. (каню- шына)		
		1927	1928	1927	1928	1927	1928	1927	1927	1928	1927	1928	1927	1928	1927	1928	
26	27	28	29	30	31	32	33	34	35	36	37	38	39	40			
7	Чачэрскі	74,4	66,0	40,9	39,4	15,5	20,2	0,0	4,3	5,8	2,3	2,5	2,7	3,6	0,5	1,1	
8	Уваравіцкі	70,9	72,2	39,4	40,8	19,3	17,6	0,1	4,6	4,0	1,2	1,1	3,0	2,8	0,8	0,5	
9	Веткаўскі	78,4	75,5	48,2	51,6	15,4	17,9	0,0	4,3	2,8	0,8	0,5	1,7	1,4	0,2	0,0	
10	Гомельскі	69,0	66,8	40,9	40,4	22,6	23,0	0,0	3,3	2,7	0,7	0,3	3,7	4,7	0,1	0,6	
11	Церахоўскі	80,0	74,7	39,9	41,5	11,3	16,0	0,1	5,1	4,3	0,5	0,3	1,4	2,7	1,2	1,3	
XI	Рэчыцкі	70,3	68,2	42,8	43,9	19,3	20,2	0,0	5,2	4,5	1,8	1,2	1,6	3,3	0,4	1,1	
1	Рэчыцкі	72,0	67,6	44,2	46,2	18,5	19,9	0,1	5,2	5,3	1,3	0,8	1,9	5,1	1,0	2,0	
2	Хойніцкі	69,1	61,9	44,8	36,6	20,3	25,2	0,0	4,9	3,2	3,1	1,2	0,9	2,5	0,0	0,0	
3	Лоеўскі	68,0	72,4	38,8	43,2	20,4	17,3	0,0	5,5	3,7	2,6	2,5	2,2	2,3	0,5	1,3	
4	Брагінскі	70,6	73,1	42,3	46,1	19,0	19,4	0,0	5,3	4,9	1,0	0,9	1,1	2,2	0,1	0,6	
*XII	Г л у с к і	76,7	74,8	42,8	42,6	16,5	18,7	0,1	3,1	3,3	0,6	0,4	2,1	2,0	1,2	1,1	
1	Старадароскі	78,9	77,9	41,6	41,5	14,7	18,0	0,0	2,9	2,6	0,2	0,3	2,6	0,9	0,7	0,0	
2	Старобінскі	73,9	69,4	40,4	39,5	15,6	21,7	0,5	2,3	3,3	0,5	0,4	5,0	4,2	4,1	3,4	
3	Любаньскі	77,7	73,7	44,2	42,3	17,4	20,6	0,1	2,6	2,7	0,4	0,2	1,3	2,2	1,1	1,6	
4	Глускі	75,1	74,8	43,6	44,8	19,5	19,5	—	3,7	3,3	0,3	0,2	1,2	1,6	0,6	0,7	
5	Парыцкі	78,1	77,4	44,0	43,9	15,0	14,2	0,0	3,7	4,4	1,4	0,7	1,2	1,5	0,2	0,2	
XIII	Мазырскі	80,3	80,4	46,6	46,5	14,1	14,0	0,0	2,8	3,1	1,2	1,0	0,5	0,7	0,3	0,2	
1	Жыткавіцкі	82,3	82,5	44,7	51,7	13,4	13,3	0,0	2,4	2,8	0,6	0,5	0,5	0,4	0,4	0,3	
2	Петрыкаўскі	81,0	77,0	46,7	44,5	13,0	17,7	—	3,2	3,7	1,0	0,5	1,0	0,5	0,7	0,3	
3	Капаткевіцкі	74,8	75,4	45,3	44,5	19,4	17,8	—	4,1	3,2	0,6	0,3	0,5	0,6	0,2	0,4	
4	Азарыцкі	78,7	77,7	44,9	54,9	15,0	12,7	0,0	5,2	3,9	0,4	0,5	0,6	0,9	0,2	0,3	
5	Каленкавіцкі	81,4	78,2	48,8	45,0	13,0	13,5	0,0	2,3	3,5	0,7	0,6	0,6	1,4	0,1	0,3	
6	Юравіцкі	71,4	79,5	43,2	47,8	23,3	15,2	0,0	3,2	3,3	1,1	1,3	0,1	0,1	0,0	0,0	
7	Камарынскі	72,8	72,5	46,5	42,6	19,2	19,0	0,0	2,6	2,1	3,4	3,5	0,2	0,1	0,0	0,0	
8	Тураўскі	83,0	75,7	49,2	43,3	12,3	18,2	—	1,6	2,2	2,0	1,6	0,9	1,7	0,6	0,4	
9	Лельчыцкі	87,9	87,3	47,1	45,3	8,3	9,1	0,0	1,5	1,9	1,8	1,3	0,2	0,0	0,1	0,0	
10	Каралінскі	81,9	85,4	46,8	44,0	13,4	9,3	0,0	2,8	2,9	1,0	0,6	0,1	1,1	0,1	0,4	
11	Нараўлянскі	82,9	85,0	45,4	49,5	11,7	10,9	0,0	2,3	1,9	2,0	1,4	0,2	0,3	0,1	0,2	

Табл. 2. Адносныя лічбы па адм. раёнах

На 100 гаспадарак дз.						Урадзай жага ў пуд. з 1 дз. за 3 гады (1925—1927).	Сенажці ў % да ралылі	Быдла ўсяго на 100 гаспадарак штук		Склад стада быдла ў % %								№№ па чарзе
Бульбы		Лёну		Канпель						Валы		Быкі		Малочныя каровы		Ялавныя каровы		
1927	1928	1927	1928	1927	1928					1927	1928	1927	1928	1927	1928	1927	1928	
41	42	43	44	45	46	47	48	49	50	51	52	53	54	55	56	57	58	
53,0	71,5	14,6	20,6	7,9	8,7	34,7	26,2	229,1	217,8	—	0,1	0,1	1,4	55,5	63,5	14,5	8,8	7
87,5	82,1	20,8	18,5	5,6	5,2	43,4	39,7	216,1	213,0	—	—	—	1,3	50,0	57,6	16,4	12,5	8
45,4	54,9	12,6	8,4	2,3	1,6	36,3	45,4	203,0	213,8	—	—	0,1	1,5	63,6	62,7	6,9	3,6	9
55,8	56,9	8,1	6,6	1,8	0,8	35,3	43,9	207,2	211,6	0,1	1,1	0,1	1,0	65,6	70,8	9,1	3,4	10
47,5	68,0	21,3	18,5	2,0	1,5	36,8	33,9	253,5	266,6	—	0,1	0,1	1,0	57,8	56,5	6,3	6,9	11
63,2	65,3	16,6	14,6	5,6	3,9	51,7	70,5	344,8	352,5	8,3	7,8	1,9	1,5	42,6	42,0	8,3	10,4	XI
52,3	56,3	14,7	14,9	3,8	2,3	45,7	56,8	333,4	312,8	7,6	7,7	1,9	1,4	47,1	57,1	7,3	5,8	1
59,4	78,3	14,2	10,1	9,1	3,9	56,3	91,1	389,3	490,0	9,5	6,5	1,1	1,6	39,9	29,1	6,3	12,7	2
59,7	51,3	16,2	11,0	7,7	7,3	46,1	60,1	329,9	309,0	14,5	15,4	1,9	1,5	41,3	43,3	6,8	7,7	3
76,0	85,9	21,4	21,6	3,9	3,9	58,7	74,2	341,2	354,3	2,8	3,1	2,6	1,8	38,2	29,9	13,0	18,0	4
65,7	75,0	12,4	13,0	2,2	1,6	47,1	68,6	414,2	396,2	5,8	6,0	1,9	2,0	48,5	46,9	7,2	8,2	XII
63,0	78,0	12,3	11,3	0,9	1,1	39,9	63,3	475,4	412,1	1,9	2,3	1,6	2,5	47,0	49,3	5,5	6,1	1
58,4	82,0	8,8	12,3	2,0	1,7	59,6	83,3	405,9	392,3	5,5	4,6	2,6	2,6	52,5	44,5	1,9	8,8	2
71,4	86,8	10,6	11,2	1,6	1,0	54,3	58,9	424,1	411,9	3,3	3,3	1,7	1,7	50,8	49,8	7,4	8,0	3
77,9	77,1	14,9	13,0	1,4	0,8	41,6	72,3	416,1	402,1	9,6	8,1	1,7	1,9	44,9	43,7	9,6	10,4	4
55,9	54,4	13,7	16,9	5,1	2,6	39,9	65,3	351,6	368,6	8,2	10,8	2,0	1,3	49,0	48,5	11,3	7,2	5
45,1	45,2	9,0	10,1	3,9	3,2	42,0	72,6	540,4	518,8	20,6	18,8	3,1	3,2	31,7	31,4	8,5	9,5	XIII
43,2	37,3	6,9	7,9	1,3	1,3	40,9	110,2	626,2	596,0	14,9	12,8	2,4	3,9	31,1	38,2	14,1	3,2	1
36,9	53,9	10,7	11,2	3,1	1,5	40,8	79,9	533,7	599,9	23,4	22,9	4,8	2,1	32,6	31,9	5,9	6,5	2
55,3	50,6	11,6	12,5	1,8	0,9	41,8	99,7	575,7	564,2	16,9	17,3	3,1	3,5	38,7	37,6	2,5	5,9	3
50,8	42,5	17,7	18,2	1,5	1,7	38,2	61,0	468,0	425,2	21,4	21,4	4,1	1,7	27,4	33,7	12,9	10,9	4
40,4	41,5	7,2	10,8	1,2	1,8	39,5	52,5	395,4	361,5	14,5	15,6	3,9	2,3	39,2	38,6	9,3	11,3	5
76,9	54,2	10,4	11,6	3,7	4,6	41,9	76,5	545,4	493,4	17,5	16,7	1,6	3,3	27,2	32,4	10,7	8,9	6
53,9	60,1	7,3	6,7	9,4	11,1	43,4	55,7	541,4	593,0	15,6	16,2	1,6	2,0	30,2	23,9	6,5	8,7	7
44,5	66,8	5,7	9,1	7,2	5,8	60,8	98,3	575,8	508,0	21,1	14,2	1,2	1,3	27,7	29,5	11,8	14,0	8
26,1	29,1	4,9	6,0	5,5	4,3	38,4	100,3	759,5	773,8	30,1	23,7	3,2	7,3	25,1	20,9	9,0	12,6	9
50,2	34,6	10,5	10,9	3,7	2,2	39,9	81,2	617,6	629,8	24,8	22,4	3,5	2,5	31,9	32,4	6,8	9,1	10
37,6	34,8	7,3	6,2	6,4	4,4	36,7	56,3	484,1	454,4	18,0	17,6	2,4	3,3	33,2	30,9	8,0	12,0	11

№№ па чарзе	РАЁНЫ	Склад стада быдла				Жывая вага 1 каровы (пуд)	Сьвінь		
		Маладняк, што старэй 1 г.		Цяляты			°/о дарослых (ст. 1 г.) да агульн. ліку		°/о падсвін. ад 8 м. да 1 г. да дарослых
		1927	1928	1927	1928		1927	1928	
		59	60	61	62		63	64	65
I.	Менска—Слуцкі	20,3	15,8	13,2	18,5	16,8	31,4	31,5	24,1
1	Заслаўскі	16,2	14,8	17,3	18,1	16,0	22,1	30,9	21,5
2	Астр.-Гарадзецкі	13,4	14,2	16,7	15,8	13,3	29,6	23,1	41,1
3	Койданаўскі	16,3	8,7	19,4	27,9	16,2	27,5	29,9	32,7
4	Самахвалаўскі	18,5	13,5	11,0	17,8	19,8	33,2	32,1	30,6
5	Сьмілавіцкі	24,6	18,4	9,1	18,2	17,2	27,7	27,3	18,2
6	Чэрвенскі	23,9	18,0	13,0	18,9	14,7	37,3	37,3	16,6
7	Уздзенскі	19,8	12,7	17,8	25,4	18,5	32,1	34,9	27,1
8	Пухавіцкі	19,1	15,8	8,2	16,3	17,3	46,9	36,5	10,4
9	Капыльскі	20,1	18,8	15,7	17,2	16,9	29,4	31,3	16,2
10	Грэскі	22,4	13,9	9,6	18,3	15,4	32,3	31,3	9,4
11	Чырвона-Слабодзкі	23,6	20,0	14,5	17,3	17,0	33,2	32,7	32,2
12	Слуцкі	23,1	19,1	11,1	14,3	18,7	27,9	28,5	27,8
II.	Барысаўскі	19,6	18,8	13,0	13,6	15,2	37,8	39,5	22,3
1	Бягомльскі	19,6	16,1	15,1	15,6	12,5	37,0	43,5	8,0
2	Плешчаніцкі	20,9	21,4	16,9	16,4	19,3	41,2	42,8	15,0
3	Барысаўскі	17,3	17,1	14,6	13,1	15,1	32,4	44,5	25,1
4	Лагойскі	16,3	15,5	18,2	19,6	17,8	28,4	32,8	39,6
5	Смалявіцкі	17,5	20,7	10,8	12,0	15,8	38,9	54,1	39,1
6	Бярэзыньскі	18,8	19,0	10,7	12,7	14,2	44,3	39,5	20,9
7	Асінавіцкі	18,9	17,8	15,5	16,8	17,3	33,9	30,4	36,4
8	Сьвіслацкі	20,0	16,1	6,8	8,8	11,7	42,4	48,7	18,0
9	Клічаўскі	25,6	25,2	10,9	10,3	15,6	38,3	38,9	5,3
10	Чачавіцкі	22,3	20,0	6,9	10,3	13,2	44,8	39,2	28,4
III.	Халопеніцкі	20,6	20,3	13,2	11,7	12,9	32,1	35,7	31,5
1	Вушацкі	23,6	25,8	14,6	9,2	14,7	27,5	27,8	65,6
2	Лепельскі	22,5	19,6	11,2	10,5	15,8	41,8	34,8	41,2
3	Чашніцкі	22,2	18,1	14,8	16,3	9,0	25,1	34,4	20,9
4	Халопеніцкі	21,8	24,1	13,1	9,9	11,6	31,2	39,8	33,2

Табл. 2. Адносныя лічбы па адм. раёнах

№ п/п да 4 да 8 м. да дорослых	н і		Усяго сьвіней стар. 4-х мес. на 1 гасп.	Жыв. вага кормн. каба- на (п).	% конск. малад- няку ст. 1 году да ліку раб. коняў	Авечак на 100 гасп.	Контрактацыя на 1000 гаспадарак				% гаспадарак ахопл. малачар- скай кааперацый	№№ па чарзе
	Бульбы га						Лёну		Сьвіней штук			
	1927	1928					Валакна га	Семя га				
									1928	1928		
1928	1927	1928	1926	1928	1927	1928	1928	1928	1928	1928		
67	68	69	70	71	72	73	74	75	76	77		
51,9	1,8	2,0	9,0	18,9	201,0	15,5	0,7	3,9	109,7	5,9	I.	
68,8	1,7	1,9	8,0	14,1	172,8	3,4	—	0,7	11,4	20,9	1	
80,5	1,7	1,8	9,2	8,0	207,8	—	—	4,7	16,8	4,9	2	
56,3	1,9	1,9	9,4	22,3	156,1	9,1	—	0,3	40,1	11,1	3	
61,2	1,8	1,9	9,7	16,7	125,8	33,5	—	0,1	53,5	18,0	4	
68,8	1,8	2,3	7,9	16,9	123,9	31,2	—	4,0	16,5	2,6	5	
48,9	2,0	2,3	8,0	14,4	170,7	8,6	8,6	12,7	4,5	—	6	
44,1	1,9	2,3	9,0	26,7	209,8	8,9	0,1	0,7	6,9	5,2	7	
41,9	1,5	2,2	8,3	8,9	212,1	17,2	1,2	1,0	30,3	1,4	8	
33,9	1,6	1,3	10,5	19,7	232,3	25,7	—	0,8	45,4	0,1	9	
33,9	1,8	1,8	9,0	29,5	272,5	6,1	—	0,9	8,3	3,6	10	
37,7	1,9	2,0	10,1	20,8	263,1	—	—	6,3	729,2	1,2	11	
67,4	2,3	2,2	9,4	29,5	261,6	44,2	—	16,7	357,3	3,2	12	
40,1	1,9	2,0	7,6	12,5	193,6	3,8	1,2	6,5	3,9	0,5	II.	
18,9	1,8	1,8	6,9	10,2	178,7	—	—	17,1	—	—	1	
46,6	1,4	1,8	8,4	21,5	193,0	—	2,4	—	4,4	—	2	
53,0	1,9	1,9	5,7	11,3	161,3	5,1	6,1	3,8	12,0	—	3	
54,7	1,4	1,7	7,9	12,5	159,2	12,9	—	0,2	5,2	—	4	
20,6	2,5	2,4	7,8	9,8	186,5	—	—	4,5	6,1	0,7	5	
43,9	2,3	2,5	7,5	12,0	194,8	7,8	—	—	—	—	6	
52,0	2,0	1,7	9,1	10,7	266,2	—	—	10,4	—	—	7	
42,9	2,0	2,2	7,4	9,7	194,2	—	—	18,5	2,7	—	8	
26,9	1,9	2,0	8,3	20,7	228,0	12,6	—	17,4	—	4,9	9	
53,1	1,4	2,2	7,2	8,9	231,5	—	—	6,9	—	—	10	
49,5	1,4	1,5	6,7	18,2	162,4	—	31,8	3,4	9,5	0,7	III.	
48,7	1,1	1,1	5,7	14,5	181,5	—	15,5	—	1,1	2,0	1	
71,6	1,2	1,5	8,1	19,1	202,9	—	28,7	4,5	8,5	—	2	
57,1	1,6	1,3	6,3	28,5	180,3	—	22,6	—	8,9	—	3	
46,4	1,4	1,5	7,2	21,4	115,9	—	48,3	17,1	23,1	—	4	

№№ па чарце	РАЁНЫ	Склад стада быдла				Жывая вага 1 каровы (пуд)	С Ь В І Н Ь			
		Малядняк, што старэй 1 г.		Цяляты			% дарослых (ст. 1 г.) да агульн. ліку			% палсынік за 8 м. да 1 с. да дарослых
		1927	1928	1927	1928		1927	1928	1928	
		59	60	61	62		63	64	65	
5	Чарэйскі	16,3	13,8	12,4	16,6	13,0	33,3	35,6	31,6	
6	Крупскі	22,9	18,9	13,4	9,3	13,0	34,4	40,9	10,4	
IV.	Полацкі	21,7	19,8	15,7	10,7	16,7	23,2	29,2	63,1	
1	Дрысенскі	21,0	18,2	13,8	15,9	16,0	30,9	32,1	26,1	
2	Асьвейскі	23,1	20,2	17,3	18,3	18,0	31,1	33,0	20,1	
3	Расонскі	21,4	20,0	15,5	9,8	14,4	15,0	26,5	89,2	
4	Валынецкі	22,0	19,8	16,9	13,4	19,5	32,2	37,2	20,1	
5	Ветрынскі	23,4	20,8	15,1	12,9	17,4	25,2	27,3	60,2	
6	Полацкі	20,4	19,2	14,4	4,6	15,0	9,4	19,8	208,7	
7	Вульскі	22,7	22,8	13,1	8,9	16,9	31,1	30,6	61,7	
V.	Гарадоцкі	18,2	17,1	14,3	13,7	15,7	18,8	20,5	78,9	
1	Езярышчанскі	18,5	15,8	17,8	20,5	—	13,4	11,5	122,9	
2	Мяжанскі	21,4	17,3	12,1	11,8	17,0	8,1	4,5	375,6	
3	Сіроцінскі	22,3	20,0	12,7	9,0	17,3	21,7	28,2	74,4	
4	Гарадоцкі	18,2	14,1	14,8	17,2	13,9	7,6	15,0	93,5	
5	Сураскі	9,7	13,5	15,1	14,8	15,0	13,6	19,5	81,7	
6	Бешанковіцкі	18,7	22,0	13,9	9,2	15,3	37,7	32,3	48,4	
VI.	Віцебскі	16,6	14,4	14,2	13,5	17,5	20,9	20,0	74,6	
1	Віцебскі	17,3	15,5	11,4	10,9	15,0	17,5	17,5	79,0	
2	Высачанскі	17,1	13,1	18,7	18,2	15,5	25,6	20,6	89,3	
3	Лязнянскі	15,1	13,1	15,7	14,7	22,0	22,8	23,9	59,2	
VII.	Талачынскі	19,6	15,9	12,7	13,8	17,0	32,4	36,5	48,5	
1	Сянскі	22,4	15,8	10,5	15,2	16,3	37,4	42,5	18,4	
2	Багушэўскі	21,6	16,4	15,2	15,1	17,3	29,7	24,2	73,2	
3	Талачынскі	15,0	16,3	10,9	14,1	15,3	39,6	31,9	56,1	
4	Коханаўскі	20,5	19,4	13,5	11,9	18,5	29,2	25,0	82,4	
5	Аршанскі	19,3	15,9	12,8	11,3	17,5	27,3	37,7	54,1	
6	Копыскі	17,0	10,0	15,6	15,3	17,3	30,0	30,5	25,9	

Табл. 2. Адносныя лічбы па адм. раёнах.

№ адм. раёна	Усяго сьвіней стар. 4-х мес. на 1 гасп.		Жыв. вага кормін кабанца (ц)	% конск. маладняку ст. 1 году да ліку раб. коней	Авецак на 100 гасп.	Контрактацыя				% гаспадарак ахопл. маладзёрскай кааперацый	№№ па чэрзе
	На 1000 гаспадарак										
	Бульбы га	Лёну				Сьвіней штук					
		Валак-на га					Семя га				
1928	1927	1928	1926	1928	1927	1928	1928	1928	1928	1928	
67	68	69	70	71	72	73	74	75	76	77	
36,4	1,2	1,3	6,1	16,2	130,7	—	55,2	—	16,1	0,9	5
42,3	2,0	2,1	7,0	12,5	133,3	—	32,1	—	—	1,0	6
62,6	1,2	1,2	7,9	13,2	179,5	—	121,2	19,5	37,3	3,3	IV.
48,6	1,3	1,4	7,5	14,1	177,2	—	322,0	47,7	75,0	—	1
33,2	0,8	1,1	8,4	25,8	184,6	—	262,0	45,1	39,2	—	2
83,4	1,0	1,0	8,3	16,2	169,8	—	99,0	7,8	8,0	1,6	3
41,1	1,3	1,3	6,7	6,1	209,0	—	283,0	53,1	42,5	5,6	4
76,2	1,4	1,2	7,7	18,0	154,3	—	12,2	—	3,1	5,5	5
99,1	1,2	1,3	7,9	8,8	175,1	—	48,9	8,8	70,9	5,9	6
70,3	1,1	1,3	8,7	8,9	194,0	—	49,6	15,7	30,3	2,2	7
129,4	1,0	0,9	7,6	12,6	198,4	8,9	101,2	20,2	37,9	3,3	V.
188,4	0,9	0,7	—	12,4	203,0	4,9	67,2	—	—	3,3	1
1068,6	0,7	0,7	9,0	12,8	234,7	—	64,8	18,1	2,9	2,4	2
96,1	1,1	0,9	7,3	13,2	161,9	—	131,9	43,3	90,2	5,5	3
176,0	1,1	0,8	7,7	14,0	193,1	21,4	103,3	12,1	85,5	6,5	4
129,1	0,9	0,9	6,4	18,9	197,4	24,0	176,9	30,3	10,1	—	5
63,9	1,4	1,2	7,6	5,8	201,7	—	48,3	10,2	2,9	1,1	6
134,9	0,8	0,8	9,4	18,2	146,6	2,0	68,7	—	17,3	15,0	VI.
184,3	0,7	0,7	8,8	16,0	127,5	3,7	36,9	—	—	11,2	1
91,8	1,0	0,9	9,0	13,5	169,9	—	57,1	—	—	20,1	2
102,7	1,1	1,0	10,3	26,2	170,8	—	165,4	—	72,7	19,7	3
40,3	1,8	1,6	7,9	13,1	172,9	41,8	22,9	—	43,7	4,4	VII.
26,7	1,9	1,5	7,6	9,3	190,5	20,8	39,8	—	33,5	4,5	1
35,5	1,5	1,4	6,6	8,0	160,4	26,0	18,0	—	10,9	8,8	2
58,4	2,0	2,2	7,0	15,7	158,0	127,7	22,5	—	89,4	3,4	3
53,9	2,0	1,9	6,8	21,4	187,1	18,3	8,8	—	59,5	1,2	4
25,8	1,8	1,2	10,3	8,2	148,0	22,3	21,3	—	33,4	0,8	5
45,2	1,3	1,3	9,0	17,3	192,3	23,4	23,5	—	29,0	10,3	6

№№ па чарзе	РАЁНЫ	Склад стада быдла				Жывая вага 1 каровы (пул)	Сьвінь			
		Маладняк, што старэй 1 г.		Цяляты			% дарослых (ст. 1 г.) да агульн. ліку		% падарыш. да 8 м да 1 г. да дарослых	
		1927	1928	1927	1928		1927	1928		1928
		59	60	61	62		63	64	65	66
VIII.	Магілёўскі	19,6	17,1	13,7	17,9	15,4	34,3	33,1	38,6	
1	Круглянскі	21,0	18,2	11,8	16,0	13,5	32,7	31,9	59,5	
2	Дубровенскі	16,8	16,4	21,4	19,1	15,6	27,9	30,6	63,7	
3	Ляднянскі	19,6	13,6	12,3	20,6	—	41,5	54,3	23,1	
4	Горацкі	19,1	16,7	14,6	18,2	21,5	33,1	35,3	39,7	
5	Дрыбінскі	15,4	13,1	10,3	13,3	14,2	59,9	56,6	17,8	
6	Расьнянскі	20,0	17,1	13,8	19,0	16,5	30,9	33,3	20,4	
7	Мсьціслаўскі	17,8	14,6	14,9	21,6	17,1	30,7	31,5	25,7	
8	Бялыніцкі	21,6	21,9	11,7	24,6	11,4	34,2	27,6	19,2	
9	Шклоўскі	21,7	14,6	11,2	17,4	14,0	35,1	30,1	56,4	
10	Магілёўскі	20,1	18,3	16,6	15,4	15,0	36,5	35,0	56,8	
11	Лупалаўскі	19,9	15,7	11,0	12,3	15,3	32,4	31,2	34,7	
IX.	Краснапольскі	21,7	18,2	11,7	16,9	13,1	33,7	32,0	32,8	
1	Чавускі	24,0	19,4	7,0	15,2	13,7	38,7	36,2	30,5	
2	Чэрыкаўскі	21,8	17,9	11,9	20,6	13,5	23,2	18,9	41,0	
3	Крычаўскі	18,7	14,5	5,8	13,6	14,5	39,8	34,5	21,2	
4	Клімавіцкі	19,9	16,6	12,7	17,0	11,3	39,6	32,9	35,3	
5	Кармянскі	22,2	21,8	17,5	16,6	13,5	29,6	30,5	48,5	
6	Прапойскі	23,7	18,4	11,3	16,7	13,7	25,6	32,2	39,6	
7	Краснапольскі	24,3	17,7	7,8	15,1	11,6	41,3	37,4	24,5	
8	Касьцюковіцкі	19,1	19,8	11,6	13,3	12,6	40,7	37,4	23,4	
9	Хоцімскі	22,3	14,8	16,4	27,7	13,6	34,1	32,2	30,2	
X.	Гомельскі	22,0	18,1	10,6	12,0	13,5	33,6	37,8	23,9	
1	Быхаўскі	19,8	17,4	10,8	13,7	13,7	33,4	33,8	30,5	
2	Журавіцкі	25,6	22,7	12,8	14,2	14,4	37,5	39,6	27,4	
3	Бабруйскі	19,1	19,1	12,3	10,5	14,5	29,2	37,6	23,2	
4	Рагачэўскі	20,3	15,1	8,0	12,5	14,1	33,3	35,9	18,8	
5	Жлобінскі	23,5	19,2	12,1	11,3	16,1	30,7	37,0	26,0	

*) Па Магілёўскай і Гомельскай акругах няма вестак аб контрактацы сьвіней у паасобных

Табл. 2. Адносныя лічбы па адм. раёнах

№ адм. раёна	Усяго сьвіней стар. 4-х мес. на 1 гасп.					Авецчак на 100 гас.	Контрактацыя				№№ па чарзе	
	Жыв. вага кормн. кабы на (п.)						На 1000 гаспад.					
	% конск. маладн. ст 1 году да ліку раб. коняй						Бульбы га	Лёну		Сьвіней штук		% гаспадарак ахолл. малацарскай кааператывай.
	Усяго сьвіней стар. 4-х мес. на 1 гасп.							Валакна га	Сем'я га			
1928	1927	1928	1926	1928	1927	1928	1928	1928	1928	1928		
67	68	69	70	71	72	73	74	75	76	77		
46,0	1,7	1,6	7,4	12,2	195,8	6,0	36,9	16,1	(15,4)*	6,6	VIII	
51,4	2,3	2,4	5,5	15,3	196,2	—	75,5	—	—	3,6	1	
80,6	1,3	1,0	7,4	8,3	170,2	8,8	15,5	—	20,0	4,5	2	
5,9	1,7	1,0	5,0	7,9	184,5	—	181,5	—	16,7	4,1	3	
41,4	1,4	1,1	9,8	13,4	216,2	7,7	44,4	—	27,9	5,0	4	
16,8	1,3	1,2	7,3	5,1	157,9	—	7,0	—	—	8,1	5	
45,4	1,8	1,6	8,0	17,6	209,2	—	12,4	—	6,1	2,5	6	
55,0	1,7	1,5	7,6	17,2	222,6	—	17,8	—	63,7	3,1	7	
44,9	3,0	2,2	7,5	16,6	171,6	—	9,2	8,8	—	4,0	8	
67,1	1,4	1,3	7,2	12,5	173,7	14,6	99,5	102,0	—	6,9	9	
29,1	2,1	2,5	8,8	7,8	199,6	39,7	21,2	23,2	—	5,1	10	
75,3	1,3	1,2	7,0	10,7	219,3	—	22,4	19,7	—	18,4	11	
57,1	2,3	2,3	7,5	11,9	270,3	12,9	6,2	12,4	(8,3)*	1,2	IX	
64,1	1,4	1,8	7,8	15,1	186,4	—	13,3	18,8	—	2,7	1	
126,3	2,6	3,1	8,8	15,9	272,9	—	4,7	6,2	—	0,5	2	
45,5	1,9	1,9	7,5	12,4	209,7	24,5	26,9	28,0	—	5,3	3	
48,3	2,0	1,7	8,5	12,6	269,8	24,1	4,5	9,9	—	1,9	4	
47,8	3,1	3,1	6,7	9,2	278,9	6,2	0,4	0,7	—	—	5	
59,8	2,8	2,6	6,9	10,2	298,5	—	3,7	9,7	—	0,4	6	
41,6	2,3	2,3	7,7	8,3	323,9	19,6	7,9	33,3	—	—	7	
45,1	2,2	2,0	5,9	12,7	256,4	16,0	1,6	6,7	—	—	8	
55,6	2,8	2,5	7,3	10,8	354,8	33,4	7,7	11,9	—	—	9	
38,5	1,7	1,7	7,1	11,3	194,0	9,6	5,6	17,4	(8,8)*	3,2	X	
50,0	2,2	2,4	7,6	9,9	215,1	—	5,6	19,9	—	1,7	1	
47,6	2,5	2,4	8,1	15,7	273,8	35,9	0,3	2,9	—	—	2	
35,6	1,8	1,8	7,0	15,8	190,2	2,6	—	22,0	4,8	2,9	3	
37,6	1,7	1,9	5,5	10,6	181,2	15,0	—	27,6	19,9	1,7	4	
25,1	2,5	1,7	7,0	12,5	178,5	—	—	16,7	5,7	2,4	5	

адм. раёнах. З гэтай прычыны даюцца па с.-г. раёнах толькі прыблізныя адносныя лічбы.

№№ па чарзе	РАЁНЫ	Склад стада быдла				Жывая вага 1 каровы (пуд.)	Сьвінь		
		Маладняк, што старэй 1 г.		Цяляты			°/о дарослых (ст. 1 г.) да агульн. ліку		°/о падсвін: да 8 м. да 1 г. да дарослых
		1927	1928	1927	1928		1927	1928	
		59	60	61	62		63	64	65
6	Буда-Кашалеўскі	31,1	21,1	14,3	10,9	12,0	28,3	41,4	16,5
7	Чачэрскі	19,3	18,0	10,4	8,2		37,8	36,0	44,0
8	Уваравіцкі	26,9	21,9	6,7	6,6		34,7	41,6	19,0
9	Веткаўскі	19,5	16,1	9,8	16,1		39,6	36,0	24,1
10	Гомельскі	17,8	13,4	7,3	10,3		40,1	41,3	14,5
11	Церахоўскі	24,5	19,8	11,3	15,6		40,4	40,2	26,1
XI	Рэчыцкі	21,9	22,2	17,0	16,1		44,9	47,1	15,3
1	Рэчыцкі	20,2	20,7	15,7	7,3		39,2	60,6	20,0
2	Хойніцкі	23,5	22,1	19,8	28,0		64,0	38,5	20,4
3	Лоеўскі	18,6	18,8	16,8	13,2		46,7	45,3	7,1
4	Брагінскі	26,4	27,5	16,9	19,7		44,6	39,0	6,3
XII	Глускі	21,6	22,8	15,0	14,1	13,9	35,5	34,3	21,3
1	Ст. Дароскі	24,9	24,3	19,2	15,4	13,5	29,1	37,1	14,5
2	Старобінскі	24,4	24,7	13,1	14,8	12,8	41,1	29,5	33,9
3	Любанскі	21,7	23,6	15,2	13,7	14,2	37,5	35,7	25,4
4	Глускі	19,6	21,8	14,6	14,1	14,5	30,7	31,4	18,4
5	Парыцкі	17,3	20,3	12,3	12,0	14,5	44,4	38,8	16,8
XIII	Мазырскі	18,9	20,4	17,1	16,7	15,7	37,5	40,7	13,7
1	Жыткавіцкі	20,6	22,9	16,9	19,1	14,5	35,6	42,0	11,1
2	Петрыкаўскі	17,4	20,4	16,0	16,3	15,1	38,4	41,1	8,7
3	Капаткевіцкі	21,7	23,0	15,0	12,6	14,8	35,2	38,1	12,9
4	Азарыцкі	21,2	17,9	12,9	14,3	15,0	31,4	36,4	18,7
5	Каленкавіцкі	17,3	21,1	15,8	11,1	19,3	35,1	39,3	14,6
6	Юравіцкі	19,7	19,9	23,2	18,9	—	37,4	48,1	5,5
7	Камарынскі	23,9	26,2	22,3	23,1	—	40,8	40,5	18,9
8	Тураўскі	19,6	22,9	21,0	18,1	17,0	40,0	32,7	14,0
9	Лельчыцкі	17,2	17,8	15,1	17,7	14,1	37,2	37,5	9,3
10	Каралінскі	16,4	16,3	16,5	17,2	15,0	53,6	48,0	22,7
11	Нараўлянскі	19,5	19,2	19,0	17,0	16,9	36,1	45,4	11,2

Табл. 2. Адносныя лічбы па адм. раёнах

№ п/п	Усяго сьвіней стар. 4-х мес. на 1 гасп.		Жывая вага корми. кабан (п.)	% конск. малад. ст. 1 году да ліку раб. коняй	Авечак на 100 г.	Контрактацыя				% гаспадарак ахопл. малазарскай кааперацый.	№№ па чарзе
	На 100 гаспадарак					Бульбы га	Л ё н у		Сьвіней штук		
	1927	1928					Валак-на га	Семя га			
1928	1927	1928	1926	1928	1927	1928	1928	1928	1928	1928	
67	68	69	70	71	72	73	74	75	76	77	
32,7	4,7	2,3	7,5	9,3	310,9	53,4	15,1	11,9	.	2,7	6
32,5	1,6	1,6		10,1	244,2	—	4,9	20,9	.	1,9	7
41,9	1,5	1,7		16,0	188,6	13,0	50,8	48,5	.	8,8	8
53,1	1,0	1,2		10,1	179,6	11,9	1,6	7,1	.	1,5	9
23,4	1,0	1,0		6,3	134,5	3,1	1,3	3,7	.	8,0	10
49,6	1,1	1,5		8,1	169,5	—	3,5	28,6	.	1,6	11
25,5	1,8	2,1		10,4	290,0	4,1	6,7	7,6	(13,2)	1,3	XI
12,9	2,1	2,0		3,8	265,8	—	4,1	5,5	.	1,6	1
34,7	1,7	2,8		16,8	259,5	—	21,9	16,6	.	1,3	2
32,4	1,6	1,7		12,9	316,4	13,1	7,8	—	.	1,9	3
36,8	1,7	1,9		14,9	337,0	12,9	6,8	19,2	.	—	5
31,2	2,1	2,0	8,9	26,3	294,0	5,0	—	16,1	4,0	4,3	XII
26,5	2,5	2,1	10,2	28,4	260,5	9,4	—	11,0	—	1,0	1
46,3	2,7	2,3	10,3	27,4	353,0	7,9	—	2,9	—	2,6	2
26,1	2,2	2,4	8,7	31,7	309,9	—	—	13,3	—	1,8	3
26,6	1,7	1,7	7,7	24,9	287,1	7,3	—	8,0	2,9	2,2	4
32,5	1,8	1,9	7,5	20,4	268,3	—	—	48,8	15,7	13,3	5
34,2	1,9	2,0	8,3	14,1	339,9	2,4	—	—	—	1,3	XIII
20,2	1,9	1,8	8,0	17,6	407,6	—	—	—	—	0,9	1
16,9	1,4	1,5	7,8	18,2	278,7	1,0	—	—	—	0,8	2
47,8	2,4	2,7	7,6	16,4	365,3	26,1	—	—	—	—	3
50,0	2,1	2,2	12,0	1,8	318,2	—	—	—	—	1,4	4
32,2	1,9	1,9	9,3	15,1	287,3	—	—	—	—	—	5
20,6	2,0	2,4	—	19,1	450,6	—	—	—	—	—	6
20,3	2,3	2,1	—	25,0	529,2	—	—	—	—	—	7
62,8	1,8	2,2	9,0	8,0	312,2	—	—	—	—	—	8
48,6	1,9	1,8	6,0	13,9	307,4	—	—	—	—	—	9
24,6	2,2	2,3	8,4	11,7	310,2	3,4	—	—	—	2,4	10
45,9	1,5	1,8	7,0	12,1	347,6	—	—	—	—	6,2	11

№№ па парадку	Назва раёнаў сельскагаспадарчай вытворчасці	Тэрыторыя кв. км.	Лік насельніцтва вясковага	Гушчынна насельніцтва на 1 км ²		Грамадзянскіх усяго насельн. без акруг. гарадоў	% гаспадарак		Прыбыток руб. на 1 гасп. ад неземляробных промыслаў	На адыходных промыслах чалав. на 100 гасп.	Дзесяцін засеву на 100 гаспад.
				усяго без акруг. гарадоў	вясковага		з наймам парабкаў на тэрмін	з неземляробнымі промысламі			
				1926	1926		1926	1927			
1	2	3	4	5	6	7	8	9	10	11	12
1	Менска—Слуцкі	12891	480707	41,1	37,3	42,5	5,1	22,6	19,0	1,7	464,0
2	Барысаўскі	13224	349529	29,9	26,4	33,0	4,7	54,9	39,7	2,4	390,3
3	Халопеніцкі	6694	217792	35,8	32,5	30,5	2,8	36,0	29,3	5,0	381,9
4	Полацкі	8363	245287	30,4	29,3	39,1	7,9	40,7	31,5	9,8	374,7
5	Гарадоцкі	5927	224520	40,2	37,9	35,4	5,4	26,0	24,3	6,9	374,3
6	Віцебскі	3690	155849	44,1	42,2	43,1	17,2	15,3	30,4	6,3	353,7
7	Талачынскі	5368	239702	47,6	44,7	39,3	1,8	25,7	25,8	4,0	394,1
8	Магілёўскі	10174	452611	48,5	44,5	36,2	2,5	19,8	18,8	4,1	414,5
9	Краснапольскі	10165	394973	42,7	38,9	32,6	1,3	23,2	27,2	8,1	402,7
10	Гомельскі	16993	641466	41,1	37,8	36,6	1,2	32,7	35,4	8,1	361,7
11	Рэчыцкі	6309	184988	34,2	29,3	32,1	1,0	51,7	65,4	1,1	323,8
12	Глускі	8993	208696	24,8	23,2	28,7	3,8	35,4	18,1	3,9	400,6
13	Мазырскі	17161	339289	21,4	19,8	24,1	3,3	60,3	48,5	1,0	323,2
	БССР	125950	4135410	35,7	32,8	34,8	3,7	33,5	31,9	4,9	387,1

№№ па парадку	Назва раёнаў сельскагаспадарчай вытворчасці	Льняны і канапляны кірунак								Плошча сенажаці ў % да ралыгі
		Л ё н		Каноплі		Контрактарыя ў га		Чысты вываз у тыс. руб.		
		% лёну ў засеве	На 100 гаспад. дзес.	% каноплі ў засеве	На 100 гаспад. дзес.	Валакна	С е м я	Валакна	С е м я	
		1928	1928	1928	1928	1927-8	1927-8	1926-7	1926-7	
27	28	29	30	31	31	32	33	34	35	36
1	Менска—Слуцкі	2,6	12,0	0,3	1,6	74	374	51,85	20,44	40,4
2	Барысаўскі	3,0	11,6	0,6	2,5	80	435	3,13	6,21	34,7
3	Халопеніцкі	4,1	15,6	0,7	2,5	1337	144	51,40	49,01	51,1
4	Полацкі	7,5	28,3	0,2	0,9	5938	955	599,43	170,62	59,2
5	Гарадоцкі	6,6	24,7	0,4	1,5	4349	868	363,19	62,46	83,9
6	Віцебскі	6,2	18,5	0,4	1,1	2060	—	602,33	125,19	75,3
7	Талачынскі	4,4	17,5	0,8	3,2	1009	—	186,92	134,70	42,3
8	Магілёўскі	5,1	21,1	1,1	4,4	3174	1381	241,83	215,93	28,3
9	Краснапольскі	3,9	15,8	1,9	7,6	467	934	303,07	220,42	31,9
10	Гомельскі	3,9	14,0	0,8	3,0	700	2174	227,97	64,63	37,3
11	Рэчыцкі	4,5	14,6	1,2	3,9	256	287	48,28	—	70,5
12	Глускі	3,3	13,0	0,4	1,6	—	645	3,58	10,16	68,6
13	Мазырскі	3,1	10,1	1,0	3,2	—	—	4,47	—	72,6
	БССР	4,2	16,1	0,7	2,7	19444	8197	2687,43	1079,76	46,5

Табл. 3 Лічбовая паказчыкі раёнаў сельскагаспадарчай вытворчасці.

Сыстэма ральніцтва				Карм травы у % да аг. зас. плошчы		Збожжа		Ураджайнасць жыта з дзесяц. пудоў	Бульбяны кірунак				№№ на парадку
% засеvu	% папару	% аблогі	% лубіну	Усяго карм. траў	У т. л. шмаг галавых траў	Усяго збожжавых у % да аг. зас. плошчы	Чысты вываз збожжавых у тыс. руб.		% бульбы у засеvu	Дзесяц. на 100 гаспадарак	Контрактанцыя у га	Чысты вываз у тыс. рублёў	
1928	1928	1928	1928	1928	1928	1928	1926-7	1925-7	1928	1928	1927-8	1926-7	26
13	14	15	16	17	18	19	20	21	22	23	24	25	26
78,4	15,2	1,2	4,3	10,4	5,7	71,5	55,4	49,2	14,0	65,2	1475	5,27	1
70,7	21,2	2,7	4,0	4,7	2,7	77,9	1,7	41,2	12,8	49,8	257	8,76	2
70,3	26,2	1,5	0,2	3,8	0,9	79,3	0,3	41,4	11,4	43,7	—	0,07	3
70,1	25,5	2,5	0,1	9,2	4,0	72,7	3,7	38,6	9,6	36,1	—	8,88	4
71,7	26,5	0,7	0,0	9,1	4,1	73,6	9,2	44,6	9,4	35,3	381	5,66	5
77,8	21,1	0,5	0,0	16,8	9,5	66,3	0,7	49,9	8,5	30,0	60	0,92	6
72,7	24,4	1,1	0,0	7,4	4,4	75,7	13,5	43,2	11,0	43,2	1838	75,37	7
73,4	23,3	1,7	0,1	7,9	3,5	74,1	132,9	42,5	10,7	44,5	519	30,06	8
72,2	23,6	3,3	0,2	3,1	1,0	78,1	168,8	39,7	12,3	49,4	970	0,55	9
70,0	24,6	2,7	0,5	3,3	0,9	73,1	477,9	39,1	17,3	62,7	1200	647,91	10
66,0	25,5	6,5	0,0	3,3	1,1	68,2	3,4	51,7	20,2	65,3	156	19,53	11
76,9	16,5	3,5	2,2	2,0	1,1	74,8	5,0	47,1	18,7	75,0	199	7,75	12
60,5	4,6	32,1	0,3	0,7	0,2	80,4	—	42,0	14,4	45,2	128	2,78	13
71,7	20,9	4,7	1,2	1,6	2,9	74,5	872,5	43,9	13,3	51,6	7183	813,51	вССР

Усяго быдла на 100 гаспадарак штук	Малочны кірунак			Мясны кірунак					Сьвінагадоўля			№№ на парадку
	% кароў малочных у стадзе быдла	% коопэрав. гаспадарак	Жывая вага каровы	% маладняку ст. 1 году	% валоў	% ялавак	чысты вываз у тыс. руб.		% сьвіней стар. 1-го году	Контрактанцыя сьвіней штук на 1.000 гасп.	Жывая вага кормн. кабана	
							Мяса	Быдла				
1928	1928	1928	1926	1928	1928	1928	1926-7	1926-7	1928	1928	1926	49
37	38	39	40	41	42	43	44	45	46	47	48	49
254,2	62,6	5,9	16,8	15,8	0,1	2,4	168,96	215,83	31,5	109,4	9,0	1
268,8	61,2	0,5	15,2	18,8	1,2	4,1	0,44	0,23	39,5	3,9	7,6	2
234,1	63,6	0,7	12,8	20,3	0,1	3,3	11,88	2,60	35,7	9,5	6,7	3
231,5	65,9	3,3	16,7	19,8	0,0	1,0	22,44	5,76	29,2	37,3	7,9	4
239,3	66,9	3,3	15,7	17,1	0,0	2,0	788,04	8,81	20,5	37,9	7,6	5
245,2	71,2	15,0	17,5	14,4	0,0	0,5	223,08	3,62	20,0	17,3	9,4	6
206,1	66,8	4,4	17,0	15,9	0,0	3,1	279,84	52,66	36,5	43,7	7,9	7
210,5	59,8	6,6	15,4	17,1	0,1	4,7	217,80	74,13	33,1	(15,4)	7,4	8
239,5	55,8	1,2	13,1	18,2	0,0	8,7	53,68	4,07	32,0	(8,3)	7,5	9
232,9	61,1	3,2	14,1	18,1	0,4	7,5	470,36	114,13	37,8	(8,8)	7,1	10
352,5	42,0	1,3	—	22,2	7,8	10,4	69,08	16,72	47,1	(13,2)	—	11
396,2	46,9	4,3	13,9	22,8	6,0	8,2	31,68	81,36	34,3	(4,0)	8,9	12
518,4	31,5	1,3	15,7	20,4	18,9	9,5	286,44	367,93	40,7	—	8,3	13
272,8	55,3	3,6	15,3	18,7	4,0	5,8	2623,7	947,85	35,1	26,7	7,9	БССР

УВАГІ ДА ТАБЛІЦ.

Табліца 1. Абсолютныя лічбы па адміністрацыйных раёнах узяты з пашыраных на ўсю колькасць гаспадарак вынікаў 10%-вых веснавых роспытаў ЦСУ за 1927 і 1928 год. Мэтай змяшчэння гэтых лічбаў было жаданне даць магчымасць для чытача на мясцох узважвання адносных лічбаў і наогул—самастойных разьлікаў па раёнаваньні. Неабходна папярэдзіць, што пры карыстаньні пашыранымі лічбамі веснавых роспытаў, як матар'ялаў выбарачных досьледаў, экстраполіраваных пасья на ўсю масу гаспадарак, належыць захоўваць пэўную асьцярожнасьць. Мы карыстаемся імі толькі для географічных параўнаньняў, да таго-ж бярэм не абсалютныя, але адносныя лічбы. Нават і сярод апошніх весткі аб дробнай жывёле— аб сьвінях, іх ліку і ўзроставым складзе, аб ліку цялят і г. д. нельга прызнаць добраякаснымі; так, хістаньні іхнія па гадох выглядаюць іншы раз саўсім неверагодна. На жаль, лепшых вестак па адм. раёнах эканомічная статыстыка яшчэ ня мае.

Табліца 2. Адносныя лічбы па адмін. раёнах, якімі аўтар пераважна карыстаўся ў працы раёнаваньня, ўзяты часткаю з даных дэмаграфічнага перапісу 1926 году (1—4 рубр.), падатковых даных НКФіну (рубр. 13), вестак дабрахвотных кореспондэнтаў ЦСУ (рубр. 63,70), даных Наркомгандлю, Белсельсаюзу і Малачарска-жывёлаводнага Саюзу аб загатоўках, контрактацыі і малачарскай коопэрацыі (рубр. 73—77). Усе іншыя адносныя данныя вылічаны спецыяльна для гэтае працы па падставе матар'ялаў выбарачных 10%-ых веснавых роспытаў ЦСУ.

Табліца 3. Лічбавыя паказчыкі па раёнах сельскагаспадарчай вытворчасці даюцца у мэтай выяўленьня і параўнаньня колькасных розьніц паміж сельскагаспадарчымі раёнамі і тыпамі, якім у тэксые даюцца пераважна якасныя характарыстыкі. Апроч падеу-маваных даных папярэдніх табліц тут зьмешчаны яшчэ лічбы чыгуначнай статыстыкі па сельскагаспадарчых раёнах. Тэрыторыя Менска-Слуцкага раёну даецца тут разам з плошчай падгародных сельсаветаў і за гэтым розьніца ад паданай у табл. 1.

Заўважаныя памылкі

Стар.	Р а д о к	Надрукавана	Павінна быць.
1	18 зьн.	некаторх	некаторых
3	6 зьв.	падліку	падліку
7	3 "	гнездах,	гнездах
9	3-4 зьн.	працы—на сельскагаспадарчаму раёнаваньню БССР на нашу думку павінны перавозак	працы па сельскагаспадарчым раёнаваньні БССР, на нашу думку, павінны перавозках
12	7 зьв.	тэрыторыяльнае адзнакі	тэрыторыяльнае адзінкі
13	11 зьн.	звычайна абыходзіцца	звычайна нават у вышэйшых
24	28 зьв.		групах абыходзіцца
27	22 "	адна асабовых	аднаасабовых
34	5 зьн.	на 1 га ральлі	на 1 дзес. ральлі
46	4 "	раёны з травасеяньнем	раёны з травасеяньнем
48	10 "	ў іншых Рэспублікі	ў іншых частках Рэспублікі
51	2 "	Значэньне гэтага факт	Значэньне гэтага факту
56	20 зьв.	каняпель льярства	каняпель. Льярства
"	23 "	ў сувязі лягчэйшымі	ў сувязі з лягчэйшымі
69	20 "	у большай	у большай
81	6 "	тып буйное	тып буйное соцыялістычнае
83	3 "	перасіліць; Гэтым	перасіліць. Гэтым
85	11 зьн.	экстэнсыўная	Экстэнсыўная
87	3 зьв.	поўднёвай	паўднёвай
90	21 "	у цэнтры	у цэнтры
112	руб. 9 радок I, 1	1,8	17,9
"	руб. 8 радок II, 7	3,5	5,1
"	руб. 5 радок III, 3	5,3	10,7
114	руб. 5, радок VII, 1	3,6	9,5
119	руб. 15, радок XII, 3	13,5	3,5

З Ь М Е С Т.

Уступ.

1. Агульныя методолёгічныя ўвагі	1
2. Стан матар'ялаў па БССР	5
3. Програма работы па сельск.-гасп. раёнаваньні	7
4. Мэтодолёгічныя асаблівасьці папярэдняга раёнаваньня	11

Умовы разьвіцьця сельскае гаспадаркі БССР	14
---	----


Геаграфія тыпаў сельскае гаспадаркі


1. Інтэнсыўнасьць	33
2. Сьстэма ральніцтва	34
3. Кірунак спэцыялізацыі ральніцтва	40
4. Валакняная спэцыялізацыя	43
5. Бульбяная спэцыялізацыя	48
6. Раёны ральніцтва	53
7. Сьстэмы прадукцыйнай жывёлагадоўлі	57
8. Гадоўля быдла. Малочная спэцыялізацыя	63
9. Мясная спэцыялізацыя	67
10. Раёны сьвінагадоўлі	73
11. Другарадныя галіны жывёлагадоўлі	76
12. Раёны жывёлагадоўлі	78
13. Вытворчыя асаблівасьці калектыўных і савецкіх гаспадарак	81
14. Сынтэтычныя сельскагаспадарчыя раёны	83


Асноўныя географічныя тыпы сельскай гаспадаркі БССР	96
---	----

Літэратура	101
----------------------	-----

Табліцы: Асноўныя паказчыкі сельскагаспадарчай вытворчасьці	
1. па адміністрацыйных раёнах абсалютныя лічбы	105
2. " " адносныя лічбы	112
3. Лічбавыя паказчыкі па раёнах с.-г. вытворчасьці	137







3411 590256 100



2